



АДМИНИСТРАЦИЯ  
ГОРНОЗАВОДСКОГО  
ГОРОДСКОГО ОКРУГА

ул. Кирова, д. 65, г. Горнозаводск, 618820  
Тел. (34269) 4-14-55, факс (34269) 4-18-61  
E-mail: admin@gornozavodskii.ru  
http://www.gornozavodskii.ru  
ОКПО 34845944, ОГРН 1185958069461,  
ИНН/КПП 5921035479/592101001

АО «ОРЭС-Прикамье»

№ \_\_\_\_\_

На № \_\_\_\_\_ от \_\_\_\_\_

**РЕШЕНИЕ**

**о размещении объектов № 299**

город Горнозаводск Пермского края

16.12.2019

Администрация Горнозаводского городского округа в соответствии с пунктом 3 статьи 39.36 Земельного кодекса Российской Федерации, Положением о порядке и условиях размещения объектов на землях или земельных участках, находящихся в государственной или муниципальной собственности, на территории Пермского края без предоставления земельных участков и установления сервитутов, утвержденного постановлением Правительства Пермского края от 22 июля 2015г. № 478-п разрешает размещение:

акционерному обществу «Объединенные региональные электрические сети Прикамья», сокращённое наименование АО «ОРЭС-Прикамья», (ОГРН 1045900076265; 614990, Пермский край, г. Пермь, ул. Героев Хасана, 7а, этаж 4, правая сторона; тел. (342) 218-16-31; e-mail: info@ies-prikame.ru) наземного и надземного объекта:

«ВКЛ- 6кВ от ЦРП до ТП -6» для размещения которого не требуется разрешения на строительство, на земельных участках площадью 4031 кв.м., на землях: государственная собственность на которые не разграничена (земли населенных пунктов).

На срок: бессрочно.

Местоположение: Пермский край, г. Горнозаводск, в кадастровых кварталах 59:17:0101009; 59:17:0101013; 59:17:0101014.

АО «ОРЭС-Прикамье»:

1.соблюдать порядок использования земельных участков, установленный Постановлением Правительства Российской Федерации от 24 февраля 2009г. № 160 «О порядке установления охранных зон объектов электросетевого

хозяйства и особых условий использования земельных участков, расположенных в границах таких зон»;

2. соблюдать правила охранных зон газораспределительных сетей, установленные Постановлением Правительства Российской Федерации от 20 ноября 2000 г. № 878 «Об утверждении Правил охраны газораспределительных сетей»;

3. до момента размещения (начало строительство) объекта необходимо:

- осуществить согласование с собственниками объектов инфраструктуры, в т.ч. транспортной, расположенной в пределах земельного участка, указанного на прилагаемой схеме;

- получить ордер на проведение земляных работ.

4. выполнить предусмотренные статьей 39.35 Земельного кодекса Российской Федерации требования в случае, если использование земель или земельных участков привело к порче либо уничтожению плодородного слоя почвы в границах таких земель или земельных участков.


5. Действие решения о размещении объекта прекращается в случае:

- если срок, на который выдано решение о размещении объекта истек;

- имеются нарушения Земельного кодекса Российской Федерации и других нормативных правовых актов Российской Федерации, касающихся использования территории для размещения заявленных объектов.

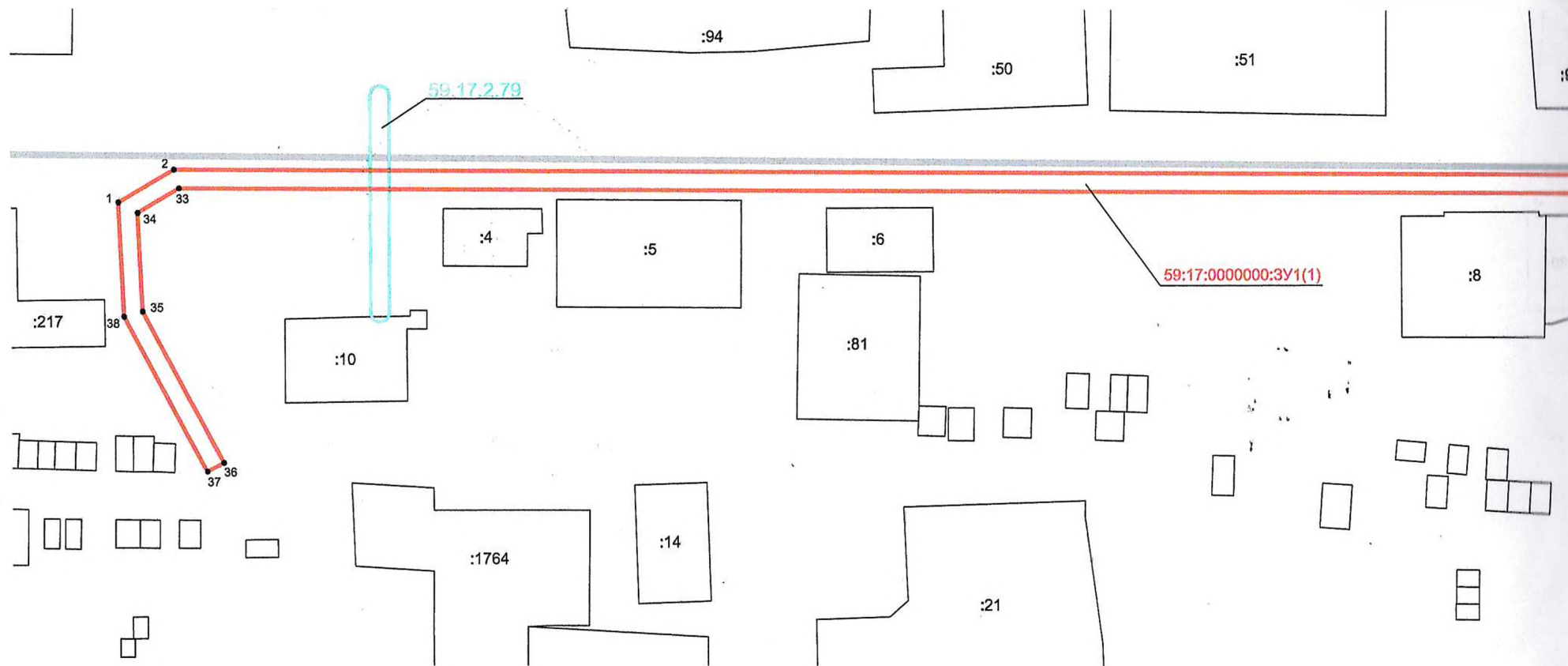
Приложение: схема предполагаемых к использованию земель или части земельного участка на 1 л. в 1 экз.

Глава городского округа -  
глава администрации Горнозаводского  
городского округа



А.Н.Афанасьев

# Схема предполагаемых к использо



**Объект:** «ВКЛ-6кВ от ЦРП до ТП-6»

**Местоположение:** Пермский край, г.Горнозаводск, Кадастровый квартал 59:17:0101009, 59:17:0101013, 59:17:0101014.

**Площадь земель или части земельного участка:** 4031 кв.м., в том числе: 59:17:0000000:3У1(1) - 3914 кв.м., 59:17:0000000:3У1(2) - 68 кв.м., 59:17:0000000:3У1(3) - 49 кв.м.

**Категория земель:** земли населенных пунктов

**Вид разрешенного использования:** для размещения объекта «ВКЛ-6кВ от ЦРП до ТП-6»

**Система координат** - МСК59 (Зона 3)

59:17:0101014:54/чз1 - Субъект Российской Федерации Пермский край. Собственность, № 59-59/018-59/999/001/2016-6638/1 от 05.09.2016  
Государственное бюджетное учреждение здравоохранения Пермского края "Горнозаводская районная больница", ИНН: 5921032100  
Постоянное (бессрочное) пользование, № 59:17:0101014:54-59/018/2017-2 от 05.09.2017

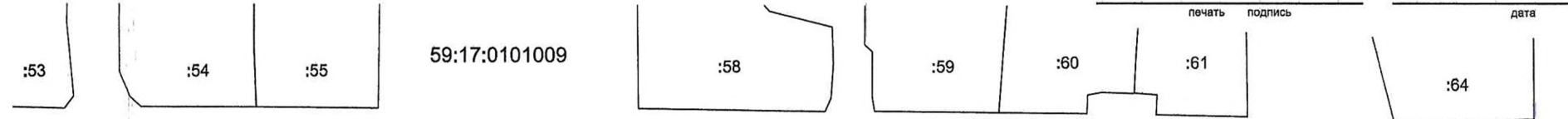
59:17:0101014:70/чз1 - Муниципальное образование Горнозаводский муниципальный район. Собственность, № 59-59-18/010/2012-874 от 17.05.2012  
Муниципальное автономное общеобразовательное учреждение "Средняя общеобразовательная школа №1" г. Горнозаводска, ИНН: 5934050072

РАЗРЕШЕНО:

анию земель или части земельного участка

аб 1 : 1 200











_____	_____		
должность	ф.и.о.		
_____	_____		
печать	подпись	_____	дата



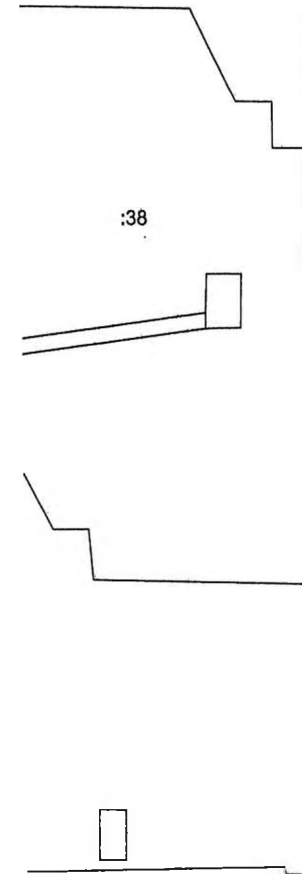
59:17:0101014

Нт - Нт	землепользователь
1 - 17	земли общего пользования
17 - 18	59:17:0101014:54
18 - 1	земли общего пользования
39 - 40	59:17:0101014:54
40 - 41	земли общего пользования
41 - 43	59:17:0101014:70
43 - 39	земли общего пользования
44 - 45	59:17:0101014:70
45 - 46	земли общего пользования
46 - 44	59:17:0101014:70

Условные обозначения:

-  - граница предполагаемого к использованию земельного участка
-  59:17:0000000:3У1(1) - обозначение контура предполагаемого к использованию земельного участка
-  - граница существующего земельного участка
-  :151 - кадастровый номер земельного участка
-  - граница кадастрового квартала
-  59:17:0101014 - номер кадастрового квартала
-  - проектная граница части земельного участка, предполагаемой к использованию при строительстве объекта
-  59:17:0101014:70/чзУ1 - обозначение части земельного участка, предполагаемой к использованию при строительстве объекта
-  - граница зоны с особыми условиями использования территории
-  59 17.2.79 - обозначение границы зоны с особыми условиями использования территории (Охранная зона газопровода низкого давления)

N	X	Y
1	559287.31	3178616.85
2	559294.30	3178628.70
3	559292.80	3178948.24
4	559295.93	3178971.34
5	559295.19	3179086.47
6	559295.41	3179137.94
7	559294.56	3179189.89
8	559294.20	3179240.88
9	559292.28	3179250.31
10	559198.20	3179249.33
11	559148.61	3179249.01
12	559131.12	3179248.52
13	559126.48	3179224.90
14	559126.56	3179181.95
15	559127.45	3179142.79
16	559109.90	3179136.30
17	559106.56	3179136.35
18	559106.58	3179132.34
19	559110.58	3179132.28
20	559131.51	3179140.03
21	559130.56	3179181.99
22	559130.48	3179224.51
23	559134.43	3179244.61
24	559148.67	3179245.01
25	559198.24	3179245.33
26	559289.02	3179246.28
27	559290.20	3179240.46
28	559290.56	3179189.84
29	559291.41	3179137.91
30	559291.19	3179086.47
31	559291.93	3178971.60
32	559288.80	3178948.50
33	559290.30	3178629.79
34	559285.09	3178620.97
35	559264.03	3178622.00
36	559231.81	3178639.20
37	559229.93	3178635.67
38	559262.94	3178618.05
1	559287.31	3178616.85
39	558993.30	3179119.94
40	558993.26	3179124.03
41	558970.94	3179118.52
42	558976.78	3179118.59
43	558976.79	3179116.36
39	558993.30	3179119.94
44	558907.53	3179111.48
45	558907.32	3179117.71
46	558899.44	3179117.61
47	558899.56	3179111.43
44	558907.53	3179111.48

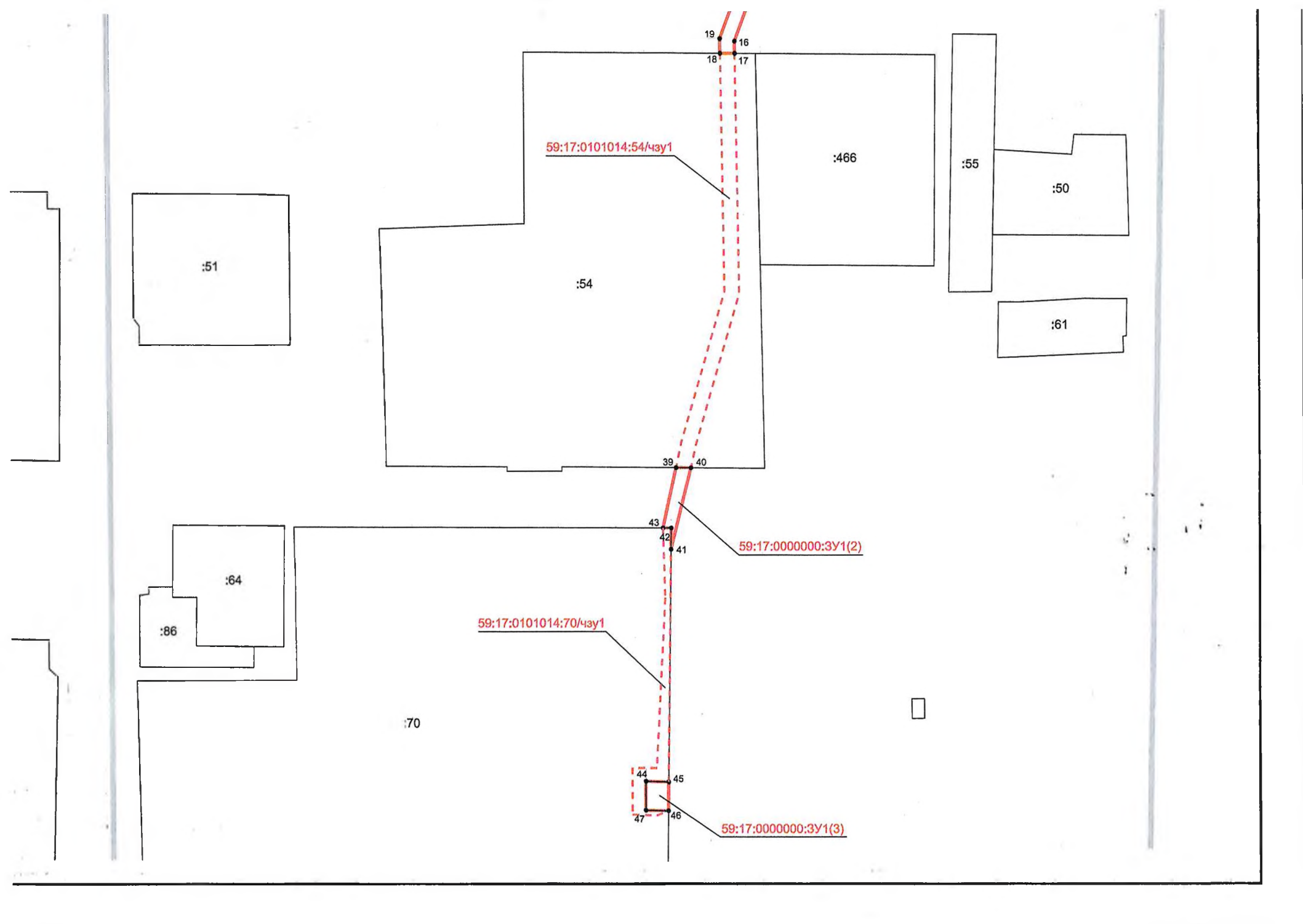


Заявитель

МП

(подпись, расшифровка подписи)

*Дубровских В.И.*



:51

:54

:466

:55

:50

:61

:64

:86

:70

59:17:0101014:54/43y1

59:17:0000000:3Y1(2)

59:17:0101014:70/43y1

59:17:0000000:3Y1(3)

19

16

18

17

39

40

43

42

41

44

45

47

46