



**АДМИНИСТРАЦИЯ  
ГОРНОЗАВОДСКОГО  
ГОРОДСКОГО ОКРУГА  
ПЕРМСКОГО КРАЯ**

(Администрация Горнозаводского  
городского округа)

ул. Кирова, д. 65, г. Горнозаводск, 618820  
Тел. (34269) 4-14-55, факс (34269) 4-18-61  
E-mail: administration@gornozavodsk.permkrai.ru  
<http://www.gornozavodskii.ru>  
ОКПО 34845944, ОГРН 1185958069461,  
ИНН/КПП 5921035479/592101001

ООО «Пилар»

№ \_\_\_\_\_  
На № \_\_\_\_\_ б/н \_\_\_\_\_ от 19.08.2024

**РЕШЕНИЕ**

**о размещении объектов № 1299**

город Горнозаводск Пермского края

« 29.08 2024г. »

Администрация Горнозаводского городского округа Пермского края в соответствии с пунктом 3 статьи 39.36 Земельного кодекса Российской Федерации, Положением о порядке и условиях размещения объектов на землях или земельных участках, находящихся в государственной или муниципальной собственности, на территории Пермского края без предоставления земельных участков и установления сервитутов, публичного сервитута, утвержденного постановлением Правительства Пермского края от 22 июля 2015г. № 478-п разрешает размещение:

Обществу с ограниченной ответственность «Пилар», сокращённое наименование ООО «Пилар», ОГРН 1097746775422, юридический адрес: 108811, г. Москва, км. Киевское шоссе 22-й, (п Московский), Домовлад 6, стр. 1, этаж 5, комната 33; данные заявителя: 614990, Пермский край, г. Пермь, ул. Куйбышева, д.117а, этаж 2, кабинет 5; телефон: 8 952 3188816, e-mail: a.rukavishnikov@external.tele2.ru, наземного объекта:

«Линии связи, линейно - кабельные сооружения связи и иные сооружения связи» размещения которого не требуется разрешения на строительство, на земельном участке площадью 96 кв.м., на землях: государственная собственность на которые не разграничена (земли населенных пунктов).

На срок: бессрочно.

Местоположение: Пермский край, Горнозаводский район, рп. Теплая гора, ул. Доменная, кадастровый квартал 59:17:1601026.

ООО «Пилар»:

1. соблюдать порядок использования земельных участков, установленный Постановлением Правительства Российской Федерации от 24 февраля 2009г. № 160 «О порядке установления охранных зон объектов электросетевого хозяйства и особых условий использования земельных участков, расположенных в границах таких зон»;

2. соблюдать правила охранных зон газораспределительных сетей, установленные Постановлением Правительства Российской Федерации от 20 ноября 2000 г. № 878 «Об утверждении Правил охраны газораспределительных сетей»;

3. до момента размещения (начало строительство) объекта необходимо:

- осуществить согласование с собственниками объектов инфраструктуры, в т.ч. транспортной, расположенной в пределах земельного участка, указанного на прилагаемой схеме;

- получить разрешение на осуществление земляных работ.

4. выполнить предусмотренные статьей 39.35 Земельного кодекса Российской Федерации требования в случае, если использование земель или земельных участков привело к порче либо уничтожению плодородного слоя почвы в границах таких земель или земельных участков.

Действие решения о размещении объекта прекращается в случае:

- если срок, на который выдано решение о размещении объекта истек;

- имеются нарушения Земельного кодекса Российской Федерации и других нормативных правовых актов Российской Федерации, касающихся использования территории для размещения заявленных объектов.

Приложение: схема предполагаемых к использованию земель или части земельного участка на 1 л. в 1 экз.

Глава городского округа -  
глава администрации Горнозаводского  
городского округа Пермского края



В.В. Лумпов



# СХЕМА ПРЕДПОЛАГАЕМЫХ К ИСПОЛЬЗОВАНИЮ ЗЕМЕЛЬ ИЛИ ЧАСТИ ЗЕМЕЛЬНОГО УЧАСТКА

**Объект:** Линии связи, линейно-кабельные сооружения связи и иные сооружения связи, для размещения которых не требуется разрешения на строительство.

**Местоположение:** Пермский край, Горнозаводский район, рп. Теплая гора, ул. Доменная

**Площадь земель или части земельного участка, кв. м** 96 кв.м.

**Условный номер земельного участка:** :3У1

**Категория земель:** земли населенных пунктов

**Вид разрешенного использования:** под размещение АМС

Обозначение характерных точек границы	Координаты, м (МСК-59)	
	X	Y
<b>1</b>	<b>2</b>	<b>3</b>
н1	575925.36	3222428.59
н2	575915.90	3222431.73
н3	575918.65	3222440.96
н4	575928.10	3222437.98
н1	575925.36	3222428.59







**Масштаб 1:3000**

**Описание границ смежных землепользователей:**

от т.н1 до т.н1- земли населенных пунктов;

**Заявитель:** Рукавишников А.Ю./ 

**Условные обозначения:**

-  - проектируемая граница земельного участка
-  - граница кадастрового квартала
-  - граница земельного участка по сведениям ГКН
-  - граница территориальной зоны (зоны с особыми условиями использования территорий)

**59:17:1601026** - номер кадастрового квартала

**•** - поворотная точка границы образуемого участка

**:3У1** - обозначение образуемого земельного участка

