



**АДМИНИСТРАЦИЯ
ГОРНОЗАВОДСКОГО
ГОРОДСКОГО ОКРУГА
ПЕРМСКОГО КРАЯ**

(Администрация Горнозаводского
городского округа)

ул. Кирова, д. 65, г. Горнозаводск, 618820
Тел. (34269) 4-14-55, факс (34269) 4-18-61
E-mail: administration@gornozavodsk.permkrai.ru
<http://www.gornozavodskii.ru>
ОКПО 34845944, ОГРН 1185958069461,
ИНН/КПП 5921035479/592101001

ИП Власовой Ксении Вадимовне,
ОГРНИП 319595800053370

№ _____
На № _____ от _____

РЕШЕНИЕ

о размещении объектов № 1220

город Горнозаводск Пермского края

« 23.04. 2024г.»

Администрация Горнозаводского городского округа Пермского края в соответствии с пунктом 3 статьи 39.36 Земельного кодекса Российской Федерации, Положением о порядке и условиях размещения объектов на землях или земельных участках, находящихся в государственной или муниципальной собственности, на территории Пермского края без предоставления земельных участков и установления сервитутов, публичного сервитута, утвержденного постановлением Правительства Пермского края от 22 июля 2015г. № 478-п разрешает размещение:

Индивидуальному предпринимателю Власовой Ксении Вадимовне, ОГРНИП 319595800053370, e-mail: vlasovdmitry2015@yandex.ru. телефон: 8 922 383 3665, наземного объекта:

«Сезонного аттракциона: надувное игровое оборудование (батут) «МГ. 4049», регистрационный номер 59 0188 (свидетельство о государственной регистрации аттракциона СА 039462) на земельном участке площадью 100 кв.м., на землях: государственная собственность на которые не разграничена (земли населенных пунктов).

На срок: до 15.10.2024г. включительно.

Местоположение: ул. Ленина, район ДК имени Л.В. Бэра, г. Горнозаводск, Горнозаводский городской округ, Пермский край, позиция 1, кадастровый квартал 59:17:0101013.

ИП Власовой Ксении Вадимовне:

1. соблюдать требования к техническому состоянию и эксплуатации аттракционов, утвержденные постановлением правительства Российской Федерации от 20 декабря 2019 г. № 1732 «Об утверждении требований к техническому состоянию и эксплуатации аттракционов»;
2. соблюдать правила государственной регистрации аттракционов, утвержденные постановлением Правительства Российской Федерации от 30 декабря 2019 г. № 1939 «Об утверждении Правил государственной регистрации аттракционов»;
3. заранее согласовывать с администрацией Горнозаводского городского округа, Пермского края следующие даты (по размещению вышеуказанного объекта): 09 мая 2024 г. – День Победы; 01 июня 2024 г.- День защиты детей; 12 июня 2024 г.- День России; 28-30июня 2024г.-День молодежи; 06 - 08 июля 2024г.-День семьи, любви и верности; 10 августа 2024г.- День строителя/День города.

Для согласования сообщаем контактные данные:

- Управления культуры, спорта и работы с молодежью администрации Горнозаводского городского округа Пермского края, телефон: (34269)4-11-43
 - Отдела экономики и планирования администрации Горнозаводского городского округа Пермского края, телефон (34269)4-18-65.
4. выполнить предусмотренные статьей 39.35 Земельного кодекса Российской Федерации требования, в случае, если использование земель или земельных участков привело к порче либо уничтожению плодородного слоя почвы в границах таких земель или земельных участков.

Действие решения о размещении объектов прекращается в случае:

- если срок, на который выдано решение о размещении объекта истек;
- имеются нарушения Земельного кодекса Российской Федерации и других нормативных правовых актов Российской Федерации, касающихся использования территории для размещения заявленных объектов
- не соблюдения эксплуатантом требований нормативно-технической и эксплуатационной документации.

Приложение: схема предполагаемых к использованию земель или части земельного участка на 2 л. в 1 экз.

Глава городского округа -
глава администрации Горнозаводского
городского округа Пермского края



В.В. Лумпов

Схема предполагаемых к использованию земель или части земельного участка

Объект: Сезонные аттракционы

(п. 24 Постановление Правительства РФ от 3 декабря 2014 г. № 1300)

Местоположение: Пермский край, Горнозаводский городской округ,
г. Горнозаводск, ул. Ленина, район ДК им. Бэра

Площадь земель или части земельного участка: 100 кв.м;

Категория земель: земли населенных пунктов;

(при наличии)

Вид разрешенного использования: _____

(при наличии)

Обозначение характерных точек границ	Координаты, м	
	X	Y
1	2	3
1	559007.39	3178733.60
2	559007.39	3178743.60
3	558997.38	3178743.60
4	558997.38	3178733.60

Описание границ смежных землепользователей:

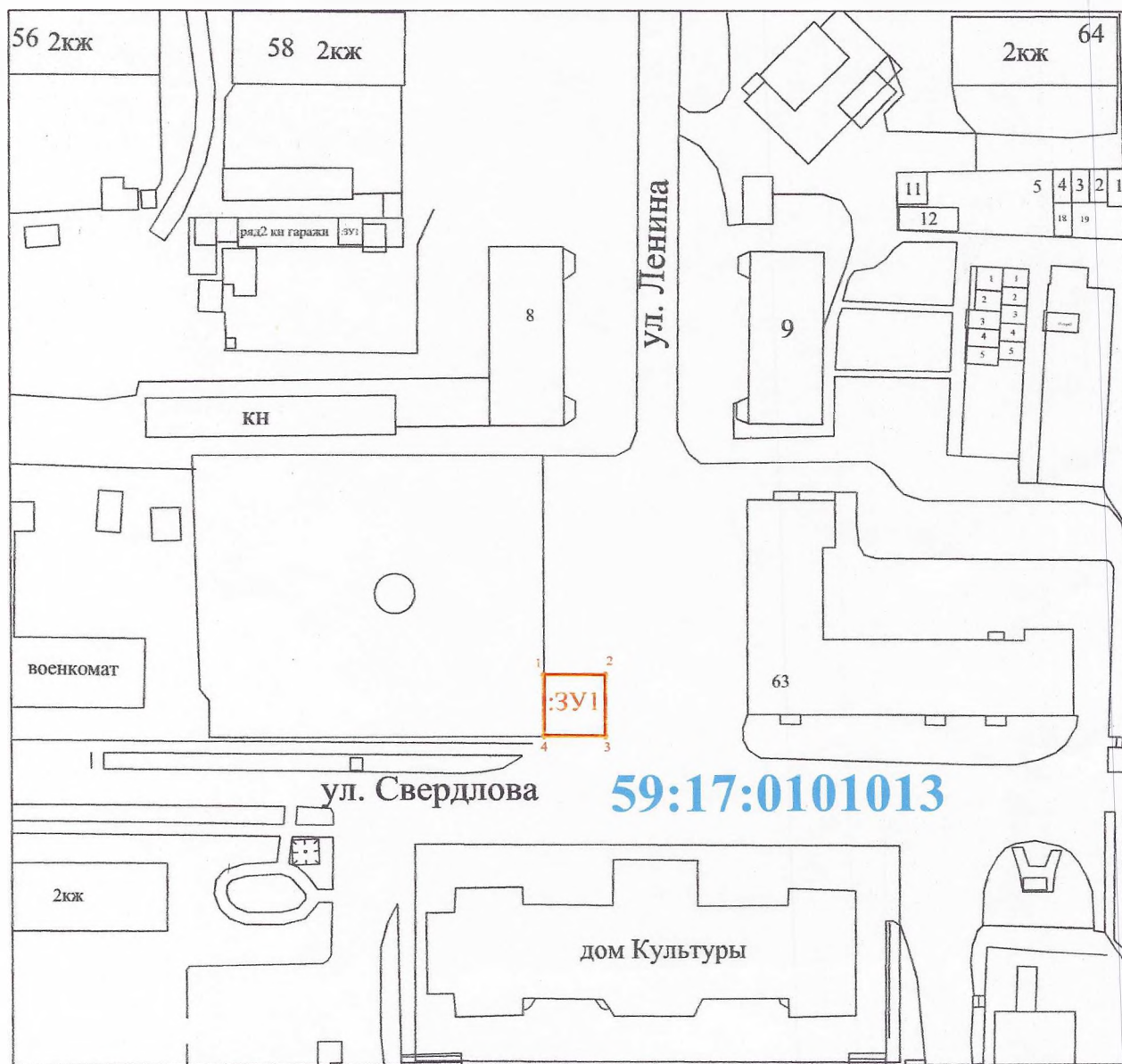
от 1 точки до 2 точки - земли населенных пунктов 59:17:0101013

от 2 точки до 3 точки - земли населенных пунктов 59:17:0101013

от 3 точки до 4 точки - земли населенных пунктов 59:17:0101013



от 4 точки до 1 точки - земли населенных пунктов 59:17:0101013

Схема предполагаемых к использованию земель или части земельного участка



Масштаб 1:1100

Условные обозначения:

обозначение земельного участка		:ЗУ1
граница кадастрового квартала		
обозначение кадастрового квартала		59:17:0101013

Заявитель:

(подпись, расшифровка подписи)

МП (для юридических лиц и индивидуальных предпринимателей)