



**АДМИНИСТРАЦИЯ
ГОРНОЗАВОДСКОГО
ГОРОДСКОГО ОКРУГА
ПЕРМСКОГО КРАЯ**

**(Администрация Горнозаводского
городского округа)**

ул. Кирова, д. 65, г. Горнозаводск, 618820
Тел. (34269) 4-14-55, факс (34269) 4-18-61
E-mail: administration@gornozavodsk.permkrai.ru
<http://www.gornozavodskii.ru>
ОКПО 34845944, ОГРН 1185958069461,
ИНН/КПП 5921035479/592101001

АО «Газпром газораспределение
Пермь»

№ _____
На № _____ б/н _____ от _____ 11.04.2024 _____

РЕШЕНИЕ

о размещении объектов № 1242

город Горнозаводск Пермского края

«03.05. 2024г.»

Администрация Горнозаводского городского округа Пермского края в соответствии с пунктом 3 статьи 39.36 Земельного кодекса Российской Федерации, Положением о порядке и условиях размещения объектов на землях или земельных участках, находящихся в государственной или муниципальной собственности, на территории Пермского края без предоставления земельных участков и установления сервитутов, публичного сервитута, утвержденного постановлением Правительства Пермского края от 22 июля 2015г. № 478-п разрешает размещение:

Акционерному обществу «Газпром газораспределение Пермь», сокращённое наименование АО «Газпром газораспределение Пермь», ОГРН 1025900512670, 614000, Пермский край, г. Пермь, ул. Петропавловская, 43, телефон (342) 218 - 11-00, e-mail: ugaz@ugaz.ru) подземного объекта:

«Газопровод давлением до 1,2 Мпа» для размещения которого не требуется разрешения на строительство, на земельном участке, площадью 1592 кв.м., на землях: государственная собственность на которые не разграничена (земли населенных пунктов).

На срок: один год (до 03.05.2025 г. включительно).

Местоположение: Пермский край, Горнозаводский городской округ, р.п. Теплая Гора, ул. Профессиональная, 8/2 в кадастровых кварталах 59:17:1601022; 59:17:1601034; 59:17:1601037.

АО «Газпром газораспределение Пермь»:

1.соблюдать порядок использования земельных участков, установленный Постановлением Правительства Российской Федерации от 24 февраля 2009 г. № 160

«О порядке установления охранных зон объектов электросетевого хозяйства и особых условий использования земельных участков, расположенных в границах таких зон»;

2.соблюдать правила охранных зон газораспределительных сетей, установленные Постановлением Правительства Российской Федерации от 20 ноября 2000 г. № 878 «Об утверждении Правил охраны газораспределительных сетей»;

3. соблюдать порядок использования земельных участков - зоны с особыми условиями использования территории: 59:17-6.382;

4.до момента размещения (начало строительство) объекта необходимо:

- **осуществить согласование с собственниками объектов инфраструктуры**, в т.ч. транспортной, расположенной в пределах земельного участка, указанного на прилагаемой схеме;

- получить разрешение на осуществление земляных работ.

4.выполнить предусмотренные статьей 39.35 Земельного кодекса Российской Федерации требования в случае, если использование земель или земельных участков привело к порче либо уничтожению плодородного слоя почвы в границах таких земель или земельных участков.

Действие решения о размещении объекта прекращается в случае:

- если срок, на который выдано решение о размещении объекта истек;
- имеются нарушения Земельного кодекса Российской Федерации и других нормативных правовых актов Российской Федерации, касающихся использования территории для размещения заявленных объектов.

Приложение: схема предполагаемых к использованию земель или части земельного участка на 3 л. в 1 экз.

Глава городского округа -
глава администрации Горнозаводского
городского округа Пермского края

(подпись, печать)



В.В. Лумпов

Схема предполагаемых к использованию земель или части земельного участка

Объект: Газопровод давлением до 1.2 Мпа включительно, для размещения которого не требуется разрешения на строительство

Местоположение: расположенных рядом с домом по адресу: Пермский край, Горнозаводский городской округ, п. Теплая гора, ул. Профессиональная, д.8-2 (в кварталах 59:17:1601022, 59:17:1601034, 59:17:1601037)


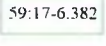
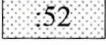




Площадь земель или части земельного участка, кв.м.: 1592

Категория земель: земли населенных пунктов

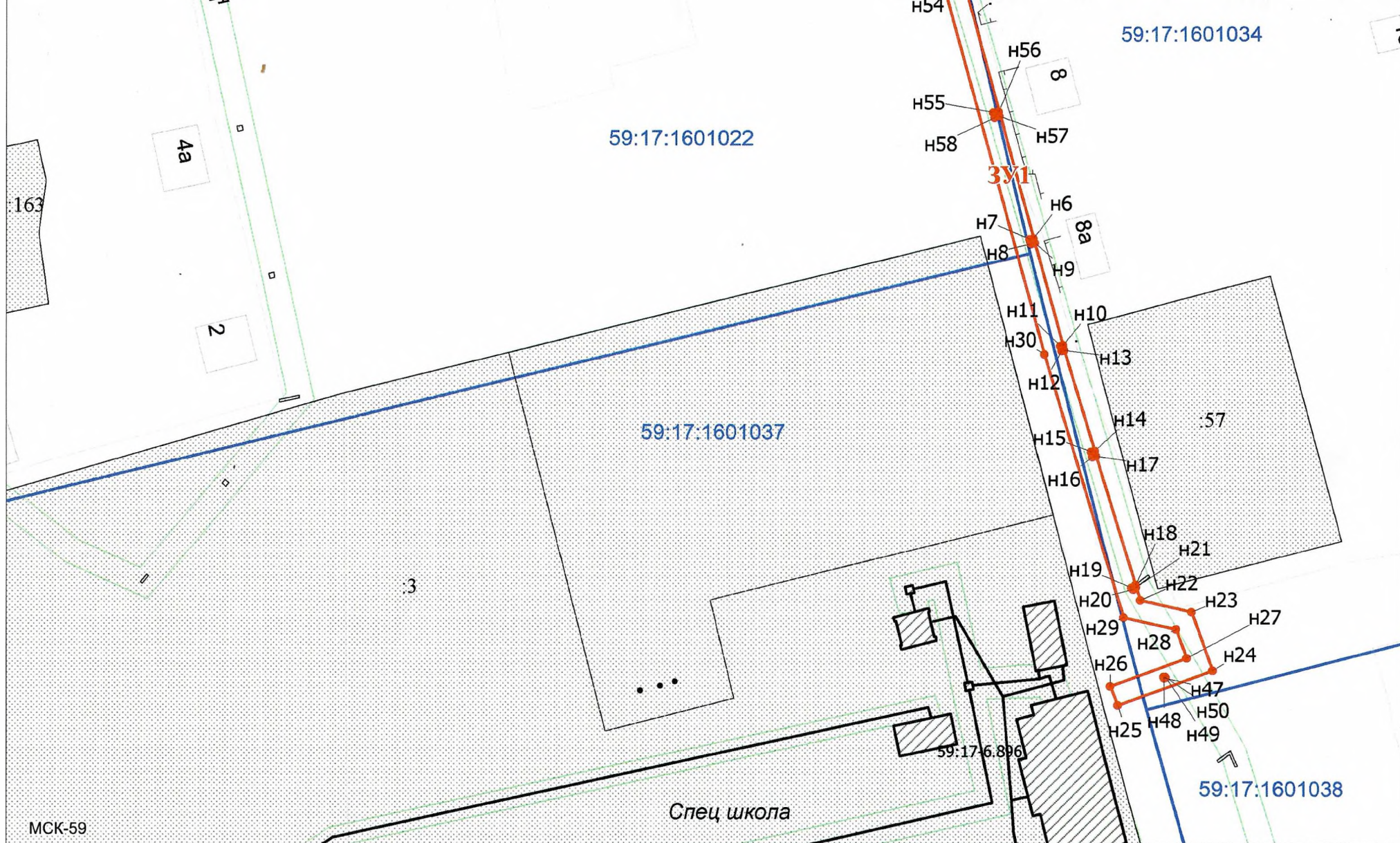
Вид разрешенного использования: -

Примечание: Описание границ смежных землепользователей и каталог координат представлены на следующей странице

Условные обозначения:

- | | | | |
|---|---|---|--|
|  | - предполагаемый участок земель, на которых планируется размещение объекта |  | - зоны с особыми условиями использования территории, сведения о которых внесены в ЕГРН |
|  | - границы и номер земельного участка, сведения о которых внесены в ЕГРН |  | - обозначение запрашиваемого земельного участка |
|  | - границы объекта капитального строительства, сведения о котором внесены в ЕГРН |  | - характерная точка границ земель или части земельного участка |
|  | - граница кадастрового квартала | | |
- 59:17:1601022** - номер кадастрового квартала





Масштаб 1:1000

Заявитель: Д.Х. Киямова / Киямова Д.Х.
 (подпись, расшифровка подписи)

МП
 (для юридических лиц
 и индивидуальных предпринимателей)

Система координат МСК-59, зона 3

Обозначение характерных точек границ	Координаты, м	
	X	Y
1	2	3
н1	575442.25	3221638.88
н2	575435.63	3221640.77
н3	575417.70	3221645.80
н4	575402.69	3221653.37
н5	575385.60	3221652.09
н6	575328.43	3221667.87
н7	575328.25	3221667.10
н8	575327.27	3221667.34
н9	575327.47	3221668.13
н10	575307.39	3221673.67
н11	575307.28	3221673.21
н12	575306.31	3221673.44
н13	575306.43	3221673.95
н14	575286.62	3221679.93
н15	575286.46	3221679.26
н16	575285.49	3221679.50
н17	575285.66	3221680.22
н18	575260.33	3221687.88
н19	575259.77	3221687.18
н20	575259.38	3221687.49
н21	575259.81	3221688.03
н22	575257.24	3221688.81
н23	575254.94	3221698.69
н24	575243.41	3221702.67
н25	575236.70	3221684.50
н26	575240.46	3221683.12
н27	575245.81	3221697.61
н28	575251.54	3221695.63
н29	575253.86	3221685.65
н30	575305.66	3221670.00
н31	575385.20	3221648.05
н32	575401.89	3221649.29
н33	575416.26	3221642.04
н34	575437.58	3221636.34
н35	575423.27	3221565.67
н36	575414.94	3221517.49
н37	575416.76	3221510.04
н38	575422.25	3221504.03
н39	575441.64	3221497.65
н40	575439.09	3221487.71
н41	575443.03	3221486.88
н42	575446.47	3221500.28
н43	575424.49	3221507.51
н44	575420.40	3221511.98
н45	575419.02	3221517.63
н46	575427.21	3221564.93

н1	575442.25	3221638.88
н47	575241.94	3221693.34
н48	575242.17	3221693.28
н49	575242.22	3221693.50
н50	575242.00	3221693.56
н47	575241.94	3221693.34
н51	575380.17	3221652.00
н52	575380.41	3221652.97
н53	575379.43	3221653.20
н54	575379.20	3221652.23
н51	575380.17	3221652.00
н55	575353.02	3221659.90
н56	575353.25	3221660.87
н57	575352.28	3221661.10
н58	575352.05	3221660.13
н55	575353.02	3221659.90

Описание границ смежных землепользователей:

От точки н40 до точки н41 - земельный участок
с кадастровым номером 59:17:1601022:52
От точки н41 до точки н6 - земли общего пользования
От точки н6 до точки н9 - земельный участок
с кадастровым номером 59:17:0000000:4805
От точки н9 до точки н10 - земли общего пользования
От точки н10 до точки н13 - земельный участок
с кадастровым номером 59:17:0000000:4805
От точки н13 до точки н14 - земли общего пользования
От точки н14 до точки н17 - земельный участок
с кадастровым номером 59:17:0000000:4805
От точки н17 до точки н18 - земли общего пользования
От точки н18 до точки н21 - земельный участок
с кадастровым номером 59:17:0000000:4805
От точки н21 до точки н40 - земли общего пользования

От точки н51 до точки н51 - земельный участок
с кадастровым номером 59:17:0000000:4805

От точки н55 до точки н55 - земельный участок
с кадастровым номером 59:17:0000000:4805

От точки н47 до точки н47 - земельный участок
с кадастровым номером 59:17:0000000:42