



**АДМИНИСТРАЦИЯ  
ГОРНОЗАВОДСКОГО  
ГОРОДСКОГО ОКРУГА  
ПЕРМСКОГО КРАЯ**

(Администрация Горнозаводского  
городского округа)

ул. Кирова, д. 65, г. Горнозаводск, 618820  
Тел. (34269) 4-14-55, факс (34269) 4-18-61  
E-mail: administration@gornozavodsk.permkrai.ru  
<http://www.gornozavodskii.ru>  
ОКПО 34845944, ОГРН 1185958069461,  
ИНН/КПП 5921035479/592101001

АО «Газпром газораспределение  
Пермь»

№ \_\_\_\_\_  
На № б/н от 03.11.2023

**РЕШЕНИЕ**

**о размещении объектов № 1147**

город Горнозаводск Пермского края

«23.11. 2023г.»

Администрация Горнозаводского городского округа Пермского края в соответствии с пунктом 3 статьи 39.36 Земельного кодекса Российской Федерации, Положением о порядке и условиях размещения объектов на землях или земельных участках, находящихся в государственной или муниципальной собственности, на территории Пермского края без предоставления земельных участков и установления сервитутов, публичного сервитута, утвержденного постановлением Правительства Пермского края от 22 июля 2015г. № 478-п разрешает размещение:

Акционерному обществу «Газпром газораспределение Пермь», сокращённое наименование АО «Газпром газораспределение Пермь», ОГРН 1025900512670, 614000, Пермский край, г. Пермь, ул. Петропавловская, 43, телефон (342) 218 - 11 - 00, e-mail: ugaz@ugaz.ru, подземного объекта:

«Газопровод давлением до 1,2 Мпа» для размещения которого не требуется разрешения на строительство, на земельном участке, площадью 24 кв.м., на землях: государственная собственность на которые не разграничена (земли населенных пунктов).

На срок: один год (до 20.11.2024 г. включительно).

Местоположение: Пермский край, Горнозаводский городской округ, р.п. Тёплая Гора, ул. Промышленная, к дому 15, КК 59:17:1601027.

АО «Газпром газораспределение Пермь»:

1.соблюдать порядок использования земельных участков, установленный Постановлением Правительства Российской Федерации от 24 февраля 2009 г. № 160

«О порядке установления охранных зон объектов электросетевого хозяйства и особых условий использования земельных участков, расположенных в границах таких зон»;

2. соблюдать правила охранных зон газораспределительных сетей, установленные Постановлением Правительства Российской Федерации от 20 ноября 2000 г. № 878 «Об утверждении Правил охраны газораспределительных сетей»;

3. соблюдать порядок использования земельных участков, согласно статьи 65 «Водоохранные зоны и прибрежные защитные полосы» Водного кодекса Российской Федерации;

4. до момента размещения (начало строительство) объекта необходимо:

- осуществить согласование с собственниками объектов инфраструктуры, в т.ч. транспортной, расположенной в пределах земельного участка, указанного на прилагаемой схеме;

- получить разрешение на осуществление земляных работ.

5. выполнить предусмотренные статьей 39.35 Земельного кодекса Российской Федерации требования в случае, если использование земель или земельных участков привело к порче либо уничтожению плодородного слоя почвы в границах таких земель или земельных участков.


Действие решения о размещении объекта прекращается в случае:

- если срок, на который выдано решение о размещении объекта истек;
- имеются нарушения Земельного кодекса Российской Федерации и других нормативных правовых актов Российской Федерации, касающихся использования территории для размещения заявленных объектов.

Приложение: схема предполагаемых к использованию земель или части земельного участка на 1 л. в 1 экз.

Глава городского округа -  
глава администрации Горнозаводского  
городского округа Пермского края



  
(подпись, печать)

В.В. Лумпов

## Схема предполагаемых к использованию земель или части земельного участка

Объект: Газопровод давлением до 1,2 Мпа. для размещения которого не требуется разрешения на строительство

Местоположение: расположенных по адресу: Пермский край, Горнозаводский г.о.,  
п. Теплая Гора, ул. Промышленная, к дому 15 (в квартале 59:17:1601027)

Площадь земель или части земельного участка, кв.м.: 24

Категория земель: земли населенных пунктов

Вид разрешенного использования: -

Описание границ смежных землепользователей:

От точки н1 до точки н2 - земельный участок  
с кадастровым номером 59:17:1601027:6

От точки н2 до точки н1 - земли общего пользования

Каталог координат, м

№ точки границы	X	Y
н1	575902.70	3222608.01
н2	575906.67	3222607.45
н3	575907.15	3222613.59
н4	575903.17	3222613.91
н1	575902.70	3222608.01


**Условные обозначения:**



- предполагаемый участок земель,  
на которых планируется размещение объекта



- границы и номер земельного участка,  
сведения о которых внесены в ЕГРН



- границы и номер объекта капитального  
строительства, сведения о которых внесены в ЕГРН



- граница кадастрового квартала



- зоны с особыми условиями использования  
территории, сведения о которых внесены в ЕГРН

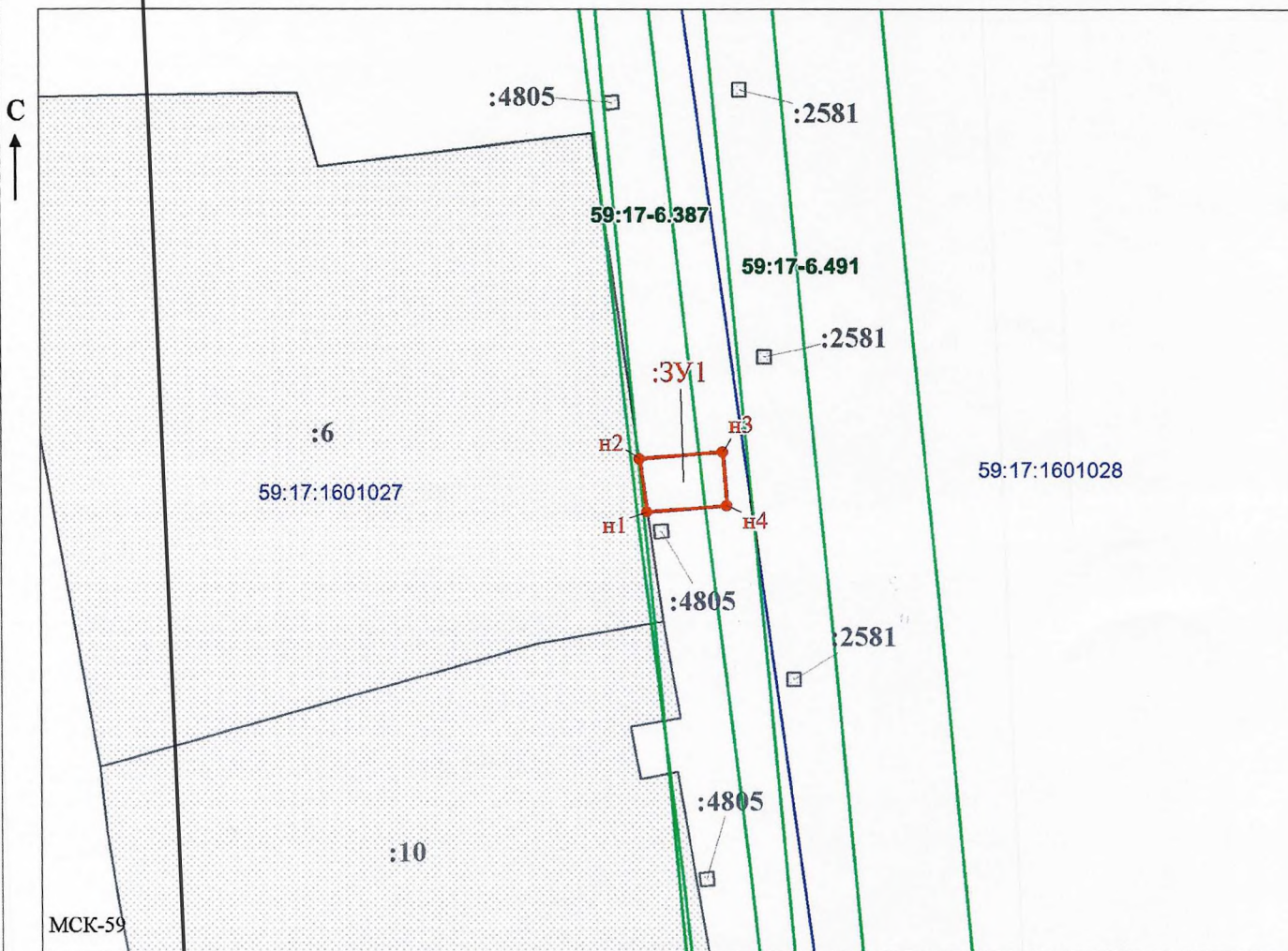


- обозначение запрашиваемого земельного участка



- характерная точка границ земель или части  
земельного участка

59:17:1601027 - номер кадастрового квартала



Масштаб 1:500

Заявитель:

/ Офишкина И.В.

МП

(подпись, расшифровка подписи)

(для юридических лиц  
и индивидуальных предпринимателей)