



**АДМИНИСТРАЦИЯ
ГОРНОЗАВОДСКОГО
ГОРОДСКОГО ОКРУГА
ПЕРМСКОГО КРАЯ**

**(Администрация Горнозаводского
городского округа)**

ул. Кирова, д. 65, г. Горнозаводск, 618820
Тел. (34269) 4-14-55, факс (34269) 4-18-61
E-mail: administration@gornozavodsk.permkrai.ru
<http://www.gornozavodskii.ru>
ОКПО 34845944, ОГРН 1185958069461,
ИНН/КПП 5921035479/592101001

ГАО «МБКИ»

№ _____
На № _____ б/н _____ от _____ 27.04.2024

РЕШЕНИЕ

о размещении объектов № 1244

город Горнозаводск Пермского края

« 08.05 2024г.»

Администрация Горнозаводского городского округа Пермского края в соответствии с пунктом 3 статьи 39.36 Земельного кодекса Российской Федерации, Положением о порядке и условиях размещения объектов на землях или земельных участках, находящихся в государственной или муниципальной собственности, на территории Пермского края без предоставления земельных участков и установления сервитутов, публичного сервитута, утвержденного постановлением Правительства Пермского края от 22 июля 2015г. № 478-п разрешает размещение:

Акционерному обществу «МБКИ», сокращённое наименование АО «МБКИ», ОГРН 1115907002089, 614018, Пермский край, Пермский городской округ, г. Пермь, ул. Спешилова, зд. 96АА, этаж 1, телефоны: 8 (342) 257 90 59; 8 922 348 3608. e-mail: info@pss.ru; melnichenko@pss.ru, наземного объекта:

«Зарядные станции (терминалы) для электротранспорта» для размещения которого не требуется разрешения на строительство, на земельном участке, площадью 16 кв.м., на землях: государственная собственность на которые не разграничена (земли населенных пунктов).

На срок: 5 (пять) лет.

Местоположение: Пермский край, Горнозаводский городской округ, п. Промысла, КК 59:17:1201002;

АО «МБКИ»:

1. соблюдать порядок использования земельных участков, установленный Постановлением Правительства Российской Федерации от 24 февраля 2009 г. № 160

«О порядке установления охранных зон объектов электросетевого хозяйства и особых условий использования земельных участков, расположенных в границах таких зон»;

2. соблюдать правила охранных зон газораспределительных сетей, установленные Постановлением Правительства Российской Федерации от 20 ноября 2000 г. № 878 «Об утверждении Правил охраны газораспределительных сетей»;

3. до момента размещения (начало строительство) объекта необходимо:

- **осуществить согласование с собственниками объектов инфраструктуры**, в т.ч. транспортной, расположенной в пределах земельного участка, указанного на прилагаемой схеме;

- получить разрешение на осуществление земляных работ.

4. выполнить предусмотренные статьей 39.35 Земельного кодекса Российской Федерации требования в случае, если использование земель или земельных участков привело к порче либо уничтожению плодородного слоя почвы в границах таких земель или земельных участков.

Действие решения о размещении объекта прекращается в случае:

- если срок, на который выдано решение о размещении объекта истек;
- имеются нарушения Земельного кодекса Российской Федерации и других нормативных правовых актов Российской Федерации, касающихся использования территории для размещения заявленных объектов.

Приложение: схема предполагаемых к использованию земель или части земельного участка на 1 л. в 1 экз.

Глава городского округа -
глава администрации Горнозаводского
городского округа Пермского края



В.В. Лумпов

Схема предполагаемых к использованию земель или части земельного участка

Объект: Зарядные станции (терминалы) для электротранспорта

Местоположение: Пермский край, р-н Горнозаводский, п. Промысла

Площадь земель или части земельного участка: 16 кв. м.





Категория земель: Земли населенных пунктов

Описание границ смежных землепользователей:

От точки н1 до точки н2 – земельный участок с кадастровым номером 59:17:1201002:9

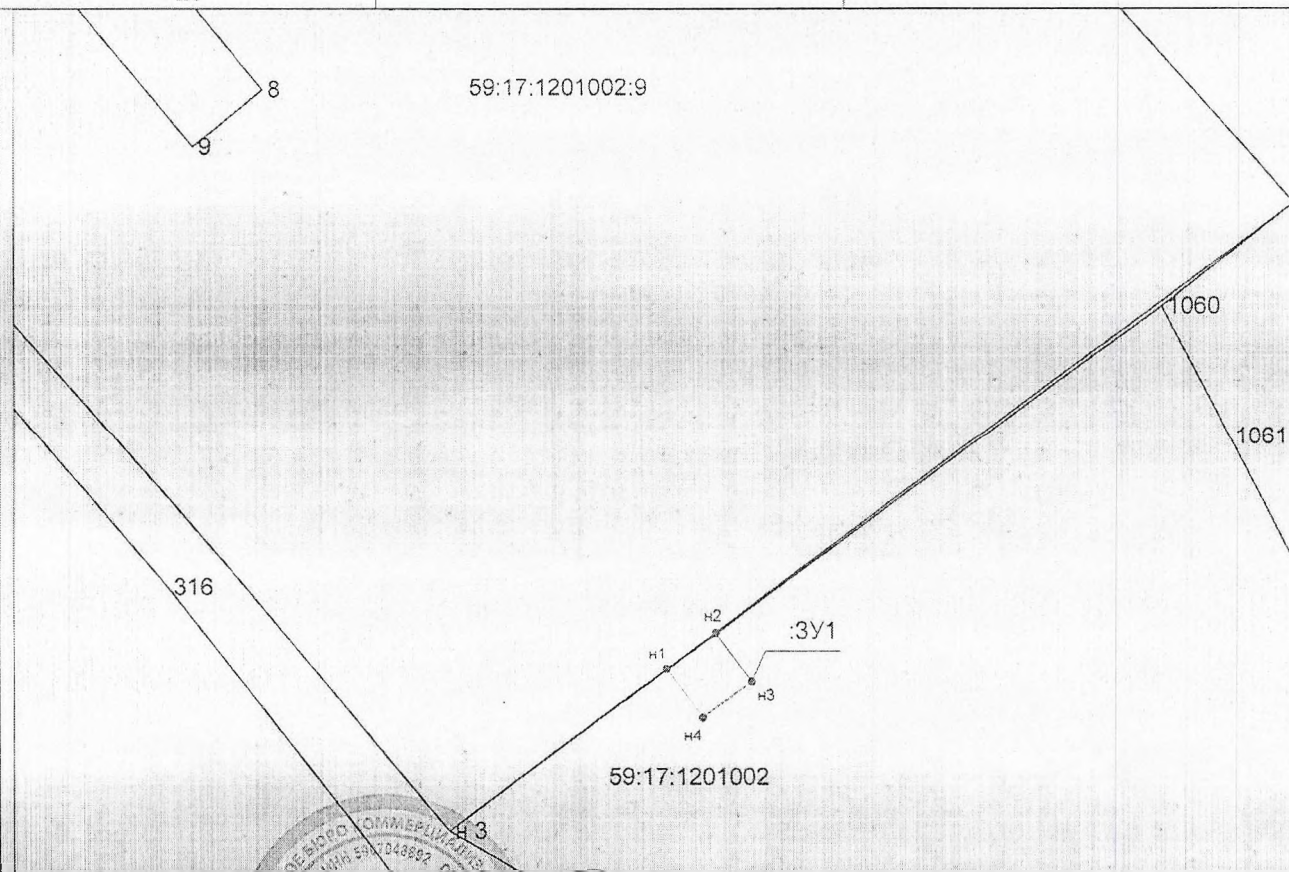
От точки н2 до точки н1 – земли общего пользования

Условные обозначения:

 - предполагаемый участок земель, на которых планируется размещение объекта	ЗУ1 - обозначение запрашиваемого земельного участка
 - границы и номер земельного участка, сведения о которых внесены в ГКН	• н1 – характерная точка границ земель или части земельного участка
 - границы и номер объекта капитального строительства, сведения о которых внесены в ЕГРН	59:17:1201002 – номер кадастрового квартала
 - граница кадастрового квартала	Система координат - МСК 59
(1) – обозначение контура многоконтурного земельного участка	Условный номер участка: ЗУ1

Каталог координат, м

№ точки границы	X	Y
н1	579419.36	3228134.49
н2	579421.74	3228137.71
н3	579418.52	3228140.08
н4	579416.14	3228136.87
н1	579419.36	3228134.49



М 1:500

Заявитель _____

/ М. П. Политов /

М.П. _____ (подпись, расшифровка подписи)
(для юридических лиц и индивидуальных предпринимателей)