



**ДУМА
ГОРНОЗАВОДСКОГО ГОРОДСКОГО ОКРУГА
ПЕРМСКОГО КРАЯ**

РЕШЕНИЕ

16.12.2020

№ 309

**О внесении изменений в Правила
землепользования и застройки
Горнозаводского городского поселения,
утвержденные решением Думы Горнозаводского
городского поселения от 31.10.2014 № 34**

Руководствуясь статьями 31, 32, 33, 34 Градостроительного кодекса Российской Федерации, статьёй 16 Федерального закона от 06 октября 2003 г. № 131-ФЗ «Об общих принципах организации местного самоуправления в Российской Федерации», статьёй 21 Устава Горнозаводского городского округа, на основании протокола публичных слушаний от 27 ноября 2020 г. № 34, заключения о результатах публичных слушаний от 30 ноября 2020 г. № 34, Дума Горнозаводского городского округа Пермского края
РЕШАЕТ:

1. Внести в Правила землепользования и застройки Горнозаводского городского поселения, утвержденные решением Думы Горнозаводского городского поселения от 31 октября 2014 г. № 34 (в редакции решений Думы Горнозаводского городского поселения от 29.04.2016 № 14, от 30.09.2016 № 32, от 30.03.2017 № 9, от 23.06.2017 № 21, от 28.11.2017 № 36, от 12.03.2018 № 52, 29.06.2018 № 65, решений Горнозаводской городской Думы от 31.05.2019 № 162, от 28.08.2019 № 190, решения Думы Горнозаводского городского округа от 25.12.2019 № 220, решения Думы Горнозаводского городского округа Пермского края 26.08.2020 № 292) следующие изменения:

в статью 34. Карта градостроительного зонирования территории Горнозаводского городского поселения согласно приложению к настоящему решению;

2. Обнародовать настоящее решение в зданиях, расположенных по адресам: г. Горнозаводск, ул. Кирова, 65, г. Горнозаводск, ул. Свердлова, 59, р.п. Теплая Гора, ул. Советская, 5, р.п. Промысла, ул. Комсомольская, 1, р.п. Кусье-Александровский, ул. Ленина, 2, р.п. Пашия, ул. Ленина, 4, п. Вильва, ул. Пионерская, 6, р.п. Медведка, ул. Октябрьская, 18, п. Средняя Усьва,

ул. Советская, 12, р.п. Бисер, ул. Советская, 23, р.п. Старый Бисер, ул. Ермакова, 1, р.п. Сараны, ул. Кирова, 2, а также разместить на официальном сайте администрации Горнозаводского городского округа Пермского края (www.gornozavodskii.ru).

3. Контроль за исполнением настоящего решения возложить на постоянный депутатский комитет Думы Горнозаводского городского округа Пермского края по вопросам местного самоуправления, природо-и землепользованию (Дёмина Н.И.).

Председатель Думы Горнозаводского
городского округа Пермского края

_____ В.Т. Роман

Глава городского округа - глава
администрации Горнозаводского
городского округа Пермского края

_____ А.Н. Афанасьев

Приложение 1
к решению Думы
Горнозаводского городского
округа Пермского края
от 16.12.2020 № 309

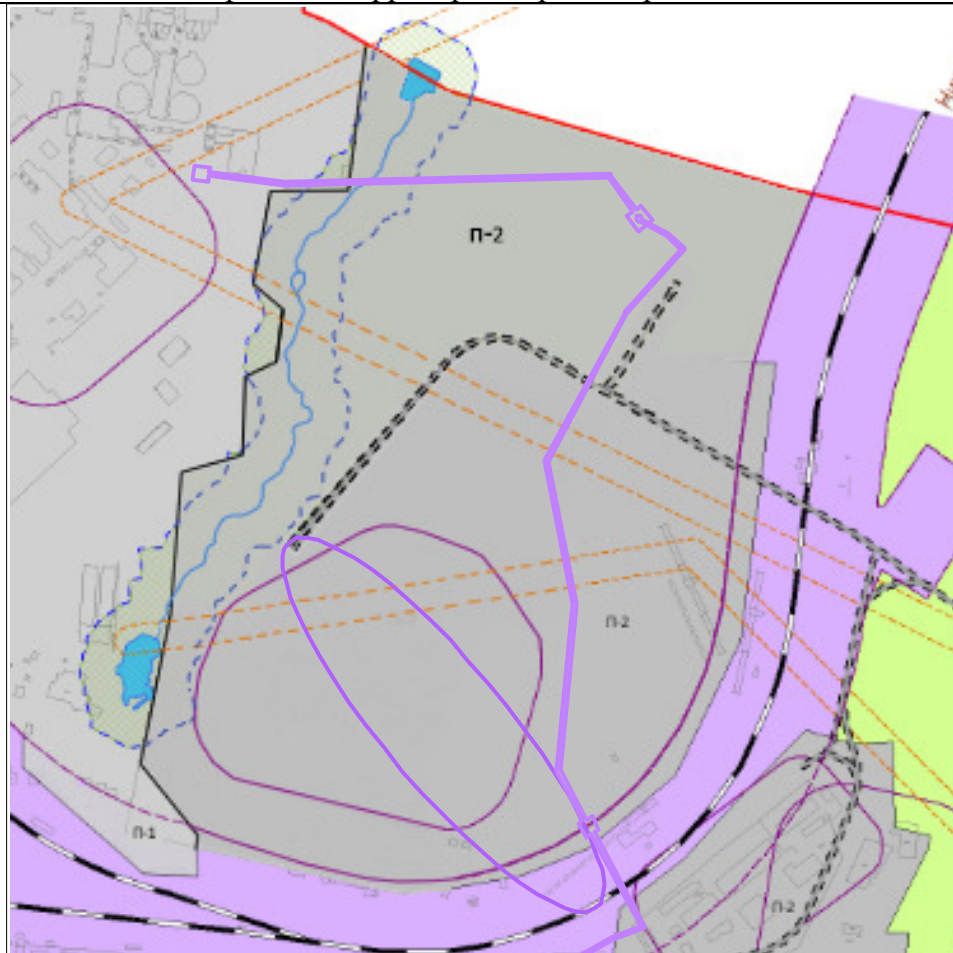
Изменения в Правила землепользования и застройки
Горнозаводского городского поселения

№ п/п	Наименование	Адрес земельного участка	Текущее территориальное зонирование	Необходимое территориальное зонирование	Примечание
1	2	3	4	5	6
1	Земельный участок с кадастровым номером 59:17:0101003:90	край Пермский, р-н Горнозаводский, г. Горнозаводск, ул. Вокзальная, 131	П-2	Р-3 (протокол комиссии по вопросам градостроительной деятельности от 07.10.2020 № 29)	Фрагмент карты, приложение 2
2	Земельный участок с кадастровым номером 59:17:0101001:197	Российская Федерация, Пермский край, Горнозаводский городской округ, г. Горнозаводск	П-2	Р-3 (протокол комиссии по вопросам градостроительной деятельности от 07.10.2020 № 29)	Фрагмент карты, приложение 3

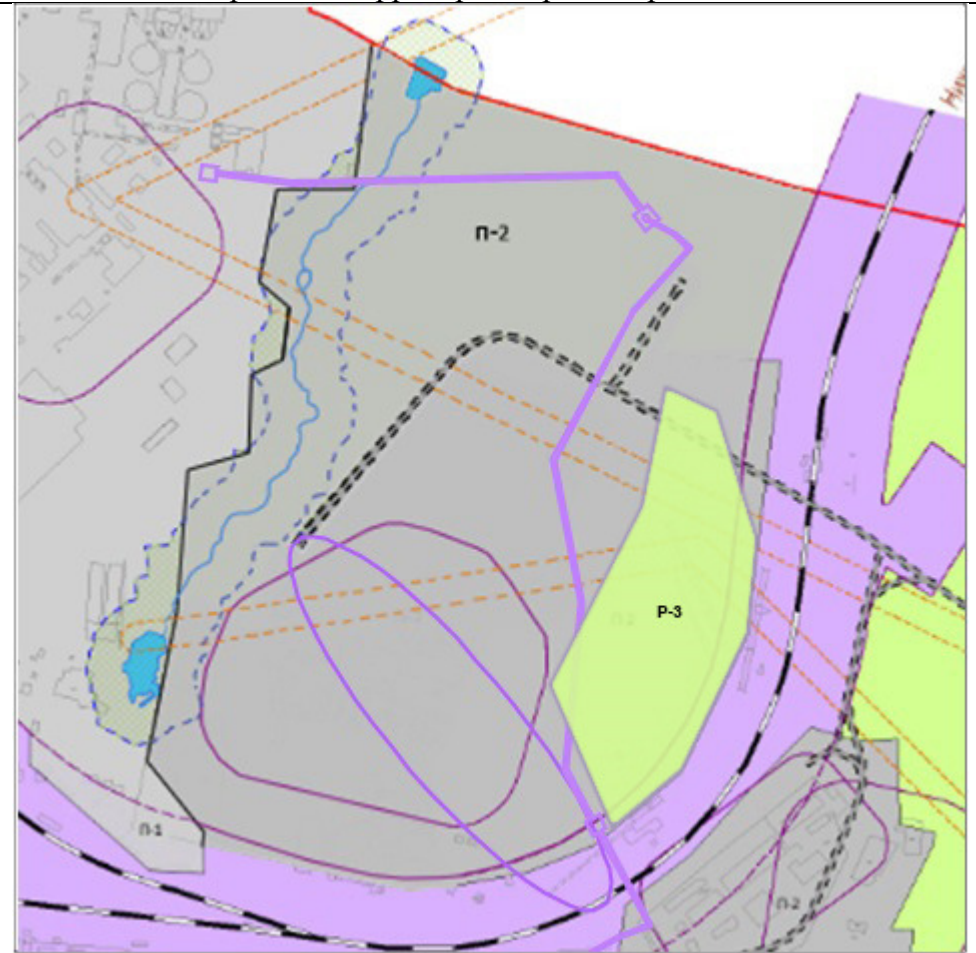
Приложение 2
к решению Думы
Горнозаводского городского
округа Пермского края
от 16.12.2020 № 309

Фрагмент карты градостроительного зонирования территории города Горнозаводска

Существующие данные статьи 34. Карта градостроительного зонирования территории города Горнозаводска



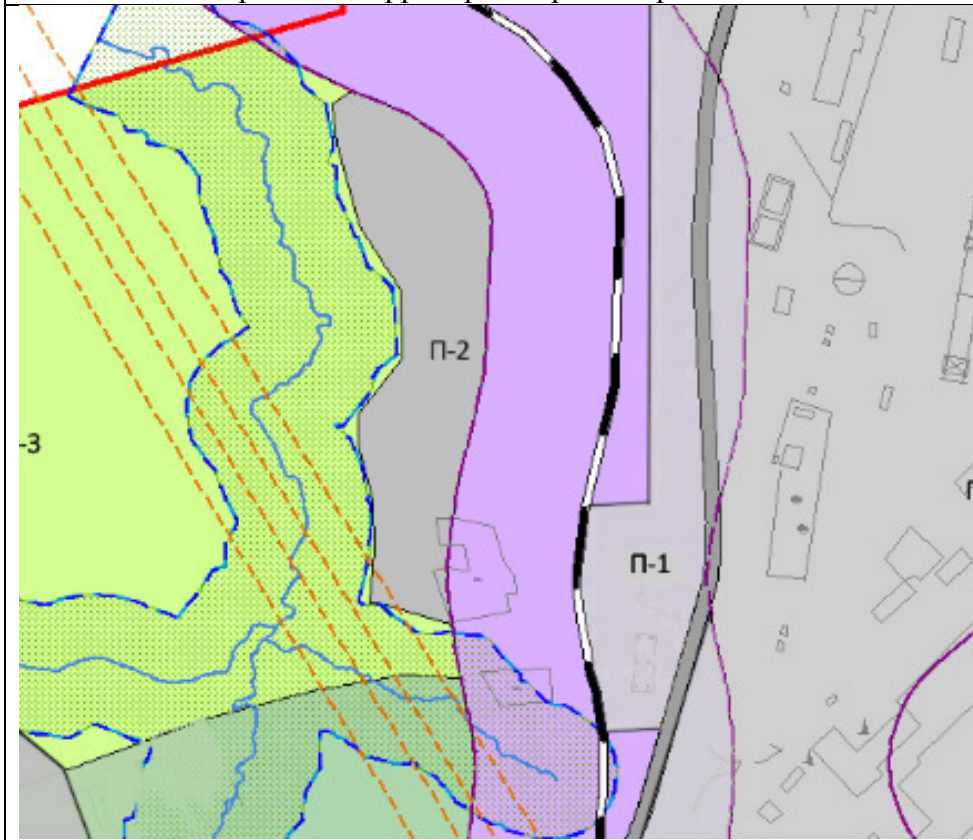
Вносимые изменения в статью 34. Карта градостроительного зонирования территории города Горнозаводска



Приложение 3
к решению Думы
Горнозаводского городского
округа Пермского края
от 16.12.2020 № 309

Фрагмент карты градостроительного зонирования территории города Горнозаводска

Существующие данные статьи 34. Карта градостроительного зонирования территории города Горнозаводска



Вносимые изменения в статью 34. Карта градостроительного зонирования территории города Горнозаводска

