

АДМИНИСТРАЦИЯ
ГОРНОЗАВОДСКОГО
ГОРОДСКОГО ОКРУГА
ПЕРМСКОГО КРАЯ

(Администрация Горнозаводского
городского округа)

ул. Кирова, д. 65, г. Горнозаводск, 618820

Тел. (34269) 4-14-55, факс (34269) 4-18-61

E-mail: admin@gornozavodskii.ru

http://www.gornozavodskii.ru

ОКПО 34845944, ОГРН 1185958069461,

ИНН/КПП 5921035479/592101001

АО «Газпром газораспределение
Пермь»

№ _____
На № б/н от 18.03.2021

РЕШЕНИЕ

о прекращении действия решения о размещении объектов
от 30 июля 2020 г. № 439

город Горнозаводск Пермского края

13.04.2021

Администрация Горнозаводского городского округа Пермского края на основании внесенных изменений в проектную документацию на газопровод прекращает действие решения о размещении объектов от 30 июля 2020 г. № 439 выданное Акционерному обществу «Газпром газораспределение Пермь», сокращённое наименование АО Газпром газораспределение Пермь», (ОГРН 1025900512670), 614000, Пермский край, г. Пермь, ул. Петропавловская, 43, тел. (342) 218 - 11-00, e-mail: ugaz@ugaz.ru) для размещения объекта: «Газопровод давлением до 0,6 Мпа» на земельном участке площадью 124 кв.м., местоположение: Пермский край, Горнозаводский городской округ, р.п.Теплая гора, пер. Садовый, к дому 4, кадастровый квартал 59:17:1601031.

Приложение:

- 1) схема предполагаемых к использованию земель или части земельного участка на 1 л. в 1 экз.;
- 2) решение о размещении объекта от 30.07.2020 г. № 439 на 2 л. в 1 экз.

Глава городского округа -
глава администрации Горнозаводского
городского округа Пермского края



(подпись, печать)

А.Н.Афанасьев



АДМИНИСТРАЦИЯ
ГОРНОЗАВОДСКОГО
ГОРОДСКОГО ОКРУГА
ПЕРМСКОГО КРАЯ

(Администрация Горнозаводского
городского округа)

ул. Кирова, д. 65, г. Горнозаводск, 618820

Тел. (34269) 4-14-55, факс (34269) 4-18-61

E-mail: admin@gornozavodskii.ru

<http://www.gornozavodskii.ru>

ОКПО 34845944, ОГРН 1185958069461,

ИНН/КПП 5921035479/592101001

АО «Газпром газораспределение
Пермь»

№ _____
На № _____ б/н _____ от _____ 27.07.2020

РЕШЕНИЕ

о размещении объектов № 439

город Горнозаводск Пермского края

30.07.2020

Администрация Горнозаводского городского округа Пермского края в соответствии с пунктом 3 статьи 39.36 Земельного кодекса Российской Федерации, Положением о порядке и условиях размещения объектов на землях или земельных участках, находящихся в государственной или муниципальной собственности, на территории Пермского края без предоставления земельных участков и установления сервитутов, утвержденного постановлением Правительства Пермского края от 22 июля 2015г. № 478-п разрешает размещение:

Акционерному обществу «Газпром газораспределение Пермь», сокращённое наименование АО «Газпром газораспределение Пермь», ОГРН 1025900512670, 614000, Пермский край, г. Пермь, ул. Петропавловская, 43, тел. (342) 218 - 11- 00, E-mail: ugaz@ugaz.ru) подземного объекта:

«Газопровод давлением до 0,6 МПа» для размещения которого не требуется разрешения на строительство, на земельном участке площадью 124 кв.м., на землях: государственная собственность на которые не разграничена (земли населенных пунктов).

На срок: один год (до 30.07.2021 г. включительно).

Местоположение: Пермский край, г.о. Горнозаводский, р.п. Теплая Гора, пер. Садовый, к дому № 4, кадастровый квартал 59:17:1601031.

АО «Газпром газораспределение Пермь»:

1.соблюдать порядок использования земельных участков, установленный Постановлением Правительства Российской Федерации от 24 февраля 2009г.

№ 160 «О порядке установления охранных зон объектов электросетевого хозяйства и особых условий использования земельных участков, расположенных в границах таких зон»;

2. соблюдать правила охранных зон газораспределительных сетей, установленные Постановлением Правительства Российской Федерации от 20 ноября 2000 г. № 878 «Об утверждении Правил охраны газораспределительных сетей»;

3. до момента размещения (начало строительство) объекта необходимо:

- осуществить согласование с собственниками объектов инфраструктуры, в т.ч. транспортной, расположенной в пределах земельного участка, указанного на прилагаемой схеме;

- получить ордер на проведение земляных работ.

4. выполнить предусмотренные статьей 39.35 Земельного кодекса Российской Федерации требования в случае, если использование земель или земельных участков привело к порче либо уничтожению плодородного слоя почвы в границах таких земель или земельных участков.


5. Действие решения о размещении объекта прекращается в случае:

- если срок, на который выдано решение о размещении объекта истек;

- имеются нарушения Земельного кодекса Российской Федерации и других нормативных правовых актов Российской Федерации, касающихся использования территории для размещения заявленных объектов.

Приложение: схема предполагаемых к использованию земель или части земельного участка на 1 л. в 1 экз.

Глава городского округа -
глава администрации Горнозаводского
городского округа Пермского края



(подпись, печать)

А.Н.Афанасьев

Схема предполагаемых к использованию земель или части земельного участка

Объект: Газопровод давлением до 0.6 Мпа. для размещения которого не требуется разрешения на строительство

Местоположение: расположенных по адресу: Пермский край, Горнозаводский г.о.,
оп. Теплая Гора, пер. Саловый, к дому 4

Каталог координат, м

Площадь земель или части земельного участка, кв.м.: 124

Категория земель: земли населенных пунктов

Вид разрешенного использования:

Описание границ смежных землепользователей:

От точки н1 до точки н2 - земельный участок с кадастровым номером 59:17:1601031:421

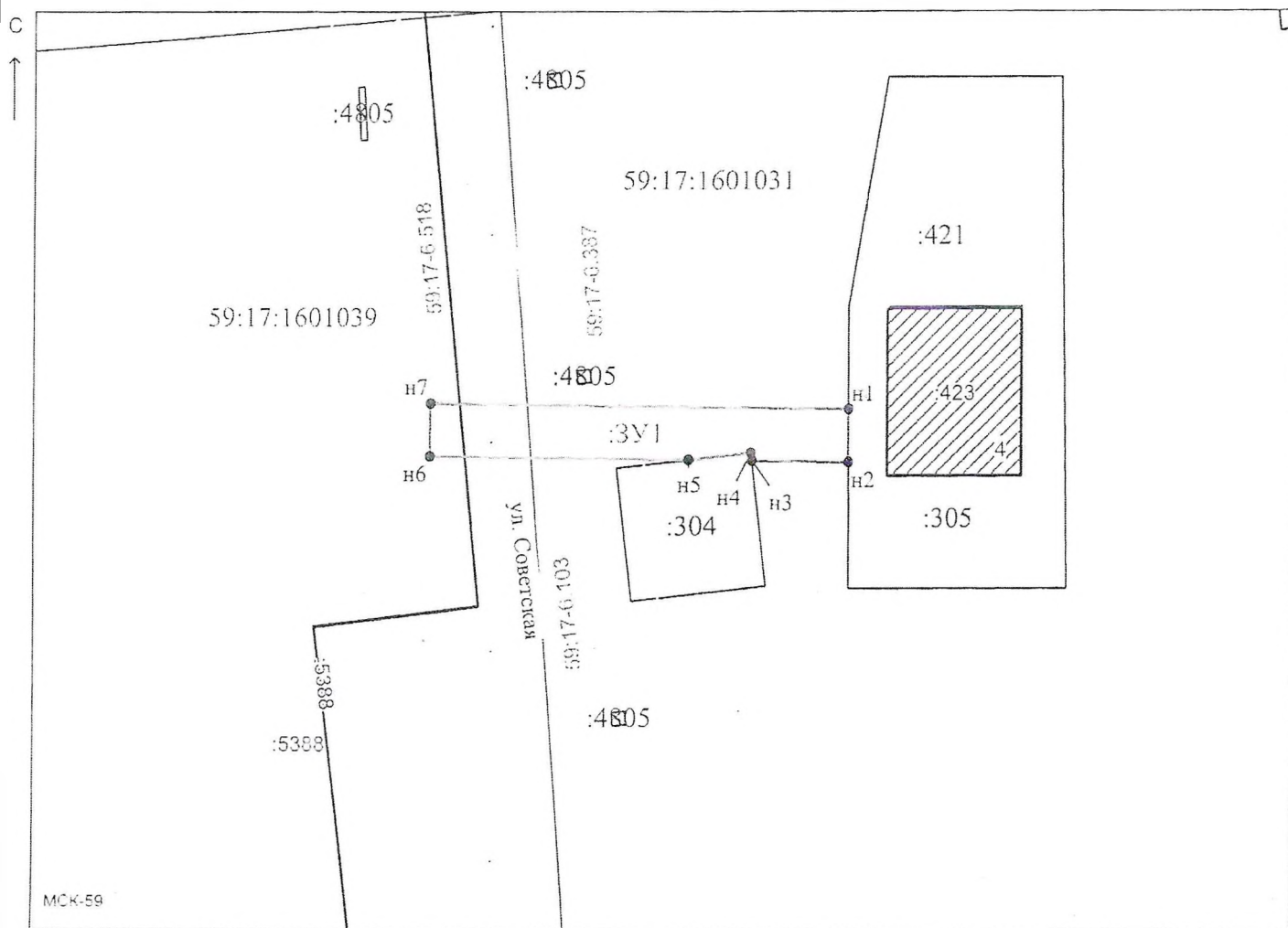
От точки н3 до точки н5 - земельный участок с кадастровым номером 59:17:1601031:304

От точки н2 до точки н3, от точки н5 до точки н1 - земли общего пользования

№ точки границы	X	Y
н1	575372.39	3222291.12
н2	575368.38	3222291.13
н3	575368.49	3222283.90
н4	575369.09	3222283.83
н5	575368.56	3222279.20
н6	575368.84	3222259.86
н7	575372.85	3222259.92
н1	575372.39	3222291.12

Условные обозначения:

- | | | |
|--|---|---|
| <ul style="list-style-type: none"> - предполагаемый участок земель, на которых планируется размещение объекта :421 - границы и номер земельного участка, сведения о которых внесены в ЕГРН :423 - границы и номер объекта капитального строительства, сведения о которых внесены в ЕГРН - граница кадастрового квартала | <ul style="list-style-type: none"> - зоны с особыми условиями использования территории, сведения о которых внесены в ЕГРН :3У1 - обозначение запрашиваемого земельного участка ■ н1 - характерная точка границ земель или части земельного участка | <ul style="list-style-type: none"> 59:17:1601031 - номер кадастрового квартала |
|--|---|---|



Заявитель: _____

МП

(для юридических лиц

и индивидуальных предпринимателей)

/ Офишкина И. В.

(подпись, расшифровка подписи)

Схема предполагаемых к использованию земель или части земельного участка

Объект: Газопровод давлением до 0.6 Мпа. для размещения которого не требуется разрешения на строительство

Местоположение: расположенных по адресу: Пермский край, г.о. Горнозаводский, рп. Теплая гора, пер. Садовый, к дому 4

Площадь земель или части земельного участка, кв.м.: 110

Категория земель: земли населенных пунктов

Вид разрешенного использования: -

Описание границ смежных землепользователей:

От точки н1 до точки н2 - земельный участок с кадастровым номером 59:17:1601031:421

От точки н2 до точки н3 - земли общего пользования

От точки н3 до точки н6 - земельный участок с кадастровым номером 59:17:1601031:304

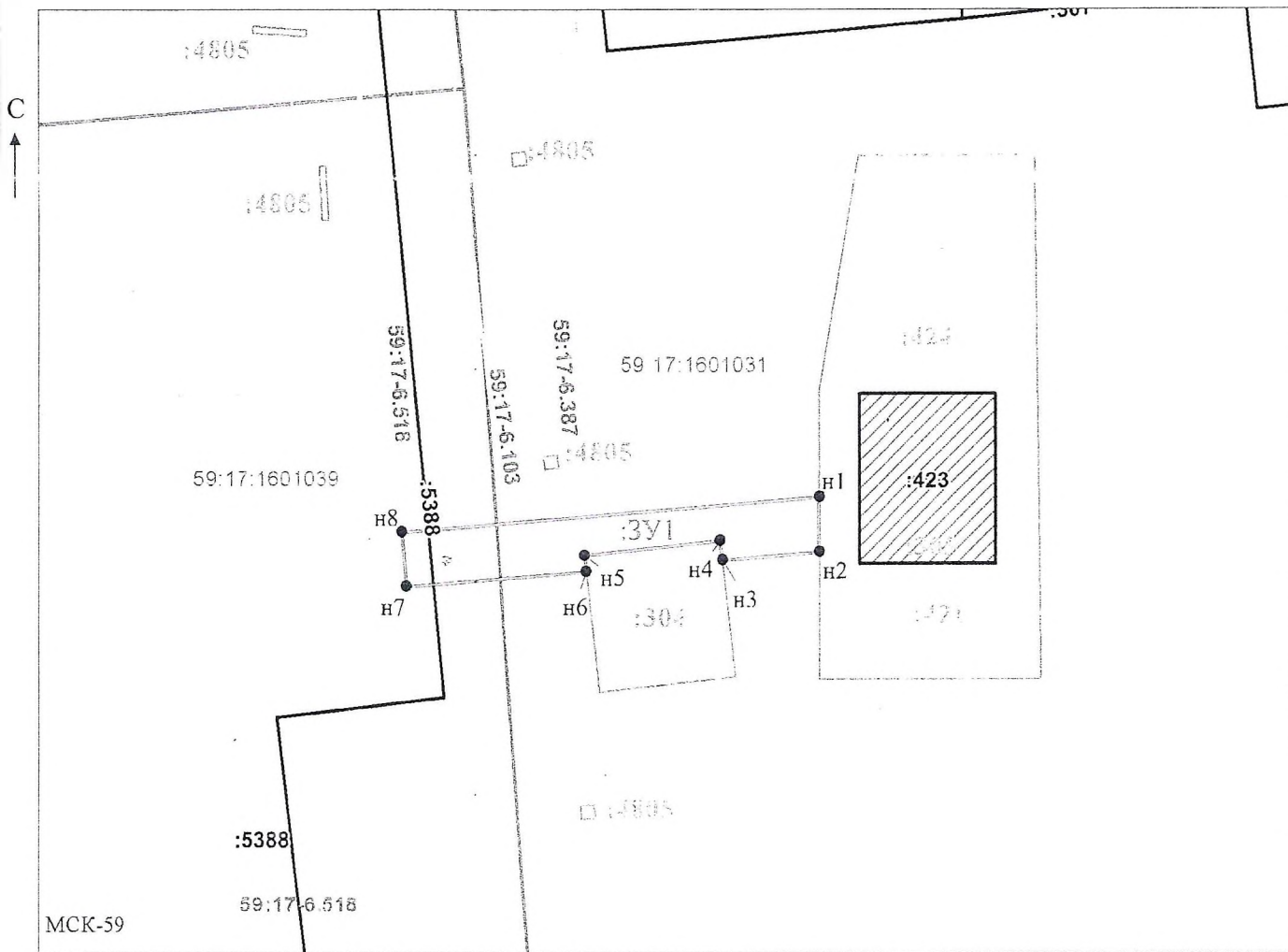
От точки н6 до точки н1 - земли общего пользования

Каталог координат, м

№ точки границы	X	Y
н1	575372.23	3222291.12
н2	575368.22	3222291.13
н3	575367.63	3222284.00
н4	575369.09	3222283.83
н5	575367.95	3222273.89
н6	575366.80	3222274.02
н7	575365.72	3222260.76
н8	575369.71	3222260.44
н1	575372.23	3222291.12

Условные обозначения:

- предполагаемый участок земель, на которых планируется размещение объекта
- :421 - границы и номер земельного участка, сведения о которых внесены в ЕГРН
- :423 - границы и номер объекта капитального строительства, сведения о которых внесены в ЕГРН
- — — — — - граница кадастрового квартала
- 59:17-6-387 - зоны с особыми условиями использования территории, сведения о которых внесены в ЕГРН
- :3У1 - обозначение запрашиваемого земельного участка
- н1 - характерная точка границ земель или части земельного участка
- 59:17:1601031 - номер кадастрового квартала



Масштаб 1:500

Заявитель: _____ / Офишкина И.В.

МП

(подпись, расшифровка подписи)

(для юридических лиц
и индивидуальных предпринимателей)