



**АДМИНИСТРАЦИЯ
ГОРНОЗАВОДСКОГО
ГОРОДСКОГО ОКРУГА
ПЕРМСКОГО КРАЯ**

(Администрация Горнозаводского
городского округа)

ул. Кирова, д. 65, г. Горнозаводск, 618820
Тел. (34269) 4-14-55, факс (34269) 4-18-61
E-mail: admin@gornozavodskii.ru
http://www.gornozavodskii.ru
ОКПО 34845944, ОГРН 1185958069461,
ИНН/КПП 5921035479/592101001

АО «Газпром газораспределение
Пермь»

№ _____

На № _____ от _____

РЕШЕНИЕ

о размещении объектов № 578

город Горнозаводск Пермского края

15.06.2021

Администрация Горнозаводского городского округа Пермского края в соответствии с пунктом 3 статьи 39.36 Земельного кодекса Российской Федерации, Положением о порядке и условиях размещения объектов на землях или земельных участках, находящихся в государственной или муниципальной собственности, на территории Пермского края без предоставления земельных участков и установления сервитутов, утвержденного постановлением Правительства Пермского края от 22 июля 2015г. № 478-п разрешает размещение:

Акционерному обществу «Газпром газораспределение Пермь», сокращённое наименование АО «Газпром газораспределение Пермь», ОГРН 1025900512670, 614000, Пермский край, г. Пермь, ул. Петропавловская, 43, тел. (342) 218 - 11 - 00, e-mail: ugaz@ugaz.ru) подземного объекта:

«Газопровод давлением до 0,6 Мпа» для размещения которого не требуется разрешения на строительство, на земельном участке, площадью 1608 кв.м., на землях: государственная собственность на которые не разграничена (земли населенных пунктов).

На срок: один год (до 14.06.2022 г. включительно).

Местоположение: Пермский край, Горнозаводский городской округ, р.п.Кусье-Александровский, ул.Гоголя, к дому № 2, кадастровый квартал 59:17:0501012.

АО «Газпром газораспределение Пермь»:

1.соблюдать порядок использования земельных участков, установленный Постановлением Правительства Российской Федерации от 24 февраля 2009г. № 160 «О порядке установления охранных зон объектов электросетевого

хозяйства и особых условий использования земельных участков, расположенных в границах таких зон»;

2. соблюдать правила охранных зон газораспределительных сетей, установленные Постановлением Правительства Российской Федерации от 20 ноября 2000 г. № 878 «Об утверждении Правил охраны газораспределительных сетей»;

3. до момента размещения (начало строительство) объекта необходимо:

- осуществить согласование с собственниками объектов инфраструктуры, в т.ч. транспортной, расположенной в пределах земельного участка, указанного на прилагаемой схеме;

- получить ордер на проведение земляных работ.

4. выполнить предусмотренные статьей 39.35 Земельного кодекса Российской Федерации требования в случае, если использование земель или земельных участков привело к порче либо уничтожению плодородного слоя почвы в границах таких земель или земельных участков.

5. Действие решения о размещении объекта прекращается в случае:

- если срок, на который выдано решение о размещении объекта истек;

- имеются нарушения Земельного кодекса Российской Федерации и других нормативных правовых актов Российской Федерации, касающихся использования территории для размещения заявленных объектов.

Приложение: схема предполагаемых к использованию земель или части земельного участка на 1 л. в 1 экз.

И.о.главы городского округа -
главы администрации Горнозаводского
городского округа Пермского края


Ж.В.Егоркина
(подпись, печать)

Схема предполагаемых к использованию земель или части земельного участка

Объект: Газопровод давлением до 0,6 Мпа, для размещения которого не требуется разрешения на строительство

Местоположение: расположенных по адресу: Пермский край, г.о. Горнозаводский, рп. Кусье-Александровский, ул. Гоголя, к дому 2-1

Площадь земель или части земельного участка, кв.м.: 1608

Категория земель: земли населенных пунктов

Вид разрешенного использования: -

Описание границ смежных землеспользователей:

От точки н1 до точки н3 - земельный участок с кадастровым номером 59:17:0501012:69

От точки н3 до точки н4 - земли общего пользования



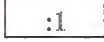

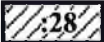


От точки н4 до точки н6 - земельный участок с кадастровым номером 59:17:0501012:69

От точки н6 до точки н11 - земли общего пользования

От точки н11 до точки н12 - земельный участок с кадастровым номером 59:17:0501011:151

От точки н12 до точки н1 - земли общего пользования

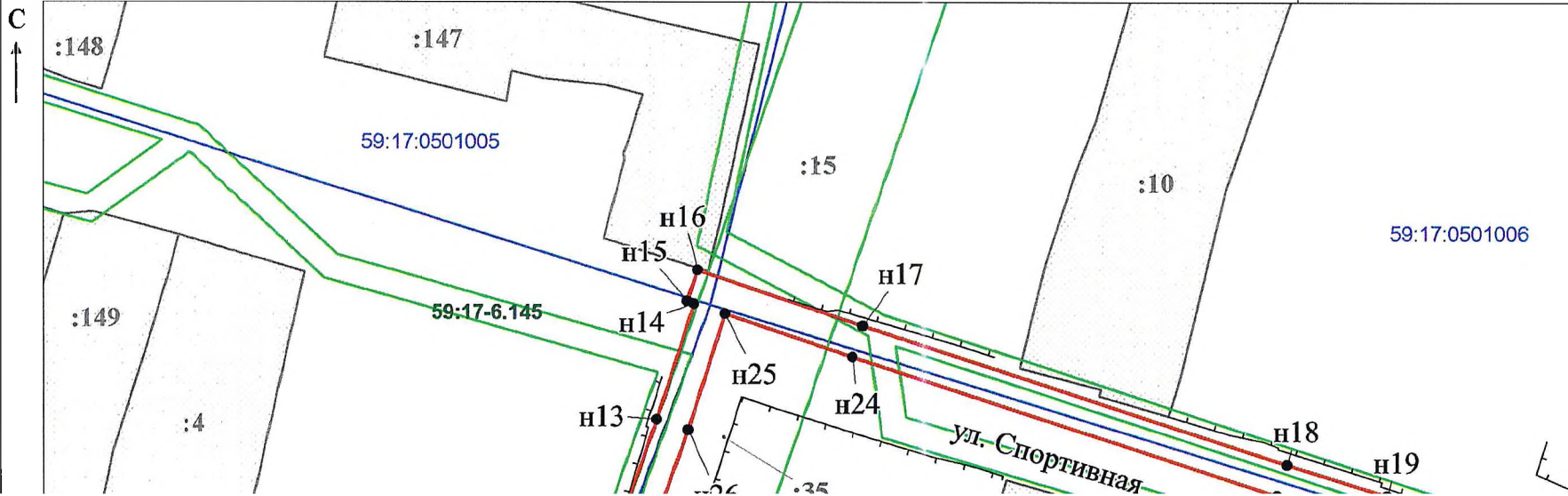
Условные обозначения:

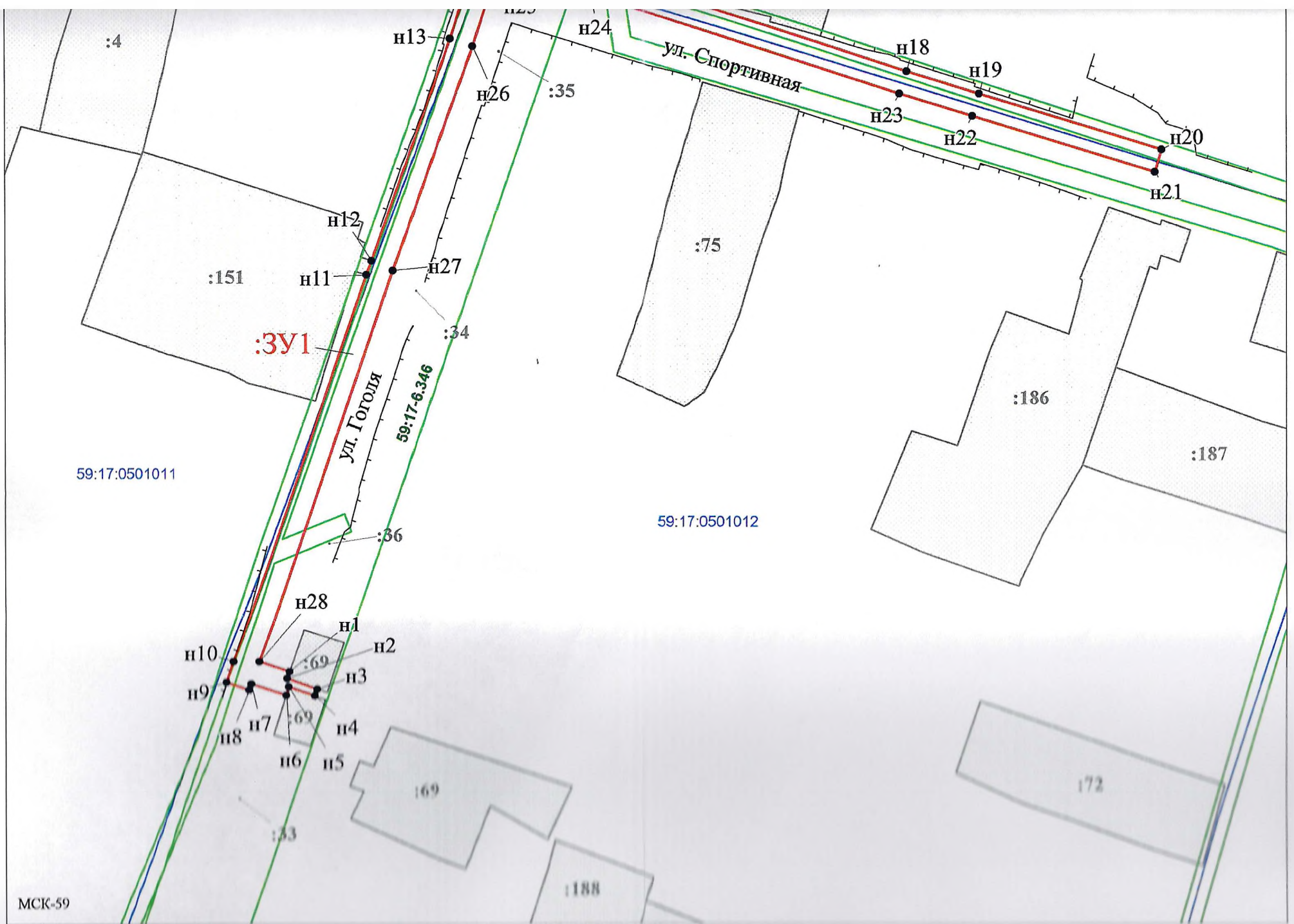
- | | | | |
|---|---|---|--|
|  | - предполагаемый участок земель, на которых планируется размещение объекта |  | - зоны с особыми условиями использования территории, сведения о которых внесены в ЕГРН |
|  | - границы и номер земельного участка, сведения о которых внесены в ЕГРН |  | - обозначение запрашиваемого земельного участка |
|  | - границы и номер объекта капитального строительства, сведения о которых внесены в ЕГРН |  | - характеристика точки границ земель или части земельного участка |
|  | - граница кадастрового квартала | | |

59:13:0060113 - номер кадастрового квартала

Каталог координат, м

№ точки границы	X	Y
н1	549593.71	3180837.14
н2	549592.26	3180836.64
н3	549590.01	3180843.02
н4	549588.60	3180842.54
н5	549590.52	3180836.98
н6	549588.69	3180836.40
н7	549591.06	3180829.14
н8	549589.82	3180828.72
н9	549591.38	3180824.11
н10	549595.80	3180825.48
н11	549677.62	3180853.50
н12	549680.56	3180854.54
н13	549727.66	3180871.22
н14	549745.31	3180876.94
н15	549745.68	3180875.84
н16	549750.42	3180877.42
н17	549741.94	3180902.90
н18	549720.84	3180967.68
н19	549716.10	3180983.06
н20	549704.30	3181021.56
н21	549699.52	3181020.10
н22	549711.32	3180981.60
н23	549716.08	3180966.18
н24	549737.20	3180901.34
н25	549743.73	3180881.68
н26	549726.06	3180875.96
н27	549678.56	3180859.02
н28	549595.79	3180830.75
н1	549593.71	3180837.14





МСК-59

Заявитель:

МП

(для юридических лиц)

/ Офишкина И.В.

(подпись, расшифровка подписи)

Масштаб 1:1000