



**АДМИНИСТРАЦИЯ
ГОРНОЗАВОДСКОГО
ГОРОДСКОГО ОКРУГА
ПЕРМСКОГО КРАЯ**

(Администрация Горнозаводского
городского округа)

ул. Кирова, д. 65, г. Горнозаводск. 618820
Тел. (34269) 4-14-55, факс (34269) 4-18-61
E-mail: admin@gornozavodskii.ru
<http://www.gornozavodskii.ru>
ОКПО 34845944, ОГРН 1185958069461,
ИНН/КПП 5921035479/592101001

АО «Газпром газораспределение
Пермь»

№ _____
На № _____ б/н _____ от _____ 18.01.2021 _____

РЕШЕНИЕ

о размещении объектов № 511

город Горнозаводск Пермского края

22.01.2021

Администрация Горнозаводского городского округа Пермского края в соответствии с пунктом 3 статьи 39.36 Земельного кодекса Российской Федерации, Положением о порядке и условиях размещения объектов на землях или земельных участках, находящихся в государственной или муниципальной собственности, на территории Пермского края без предоставления земельных участков и установления сервитутов, утвержденного постановлением Правительства Пермского края от 22 июля 2015г. № 478-п разрешает размещение:

Акционерному обществу «Газпром газораспределение Пермь», сокращённое наименование АО «Газпром газораспределение Пермь», ОГРН 1025900512670, 614000, Пермский край, г. Пермь, ул. Петропавловская, 43, тел. (342) 218 - 11-00, E-mail: ugaz@ugaz.ru) подземного объекта:

«Газопровод давлением до 0,6 Мпа» для размещения которого не требуется разрешения на строительство, на земельном участке площадью 74 кв.м., на землях: государственная собственность на которые не разграничена (земли населенных пунктов).

На срок: один год (до 22.01.2022 г. включительно).

Местоположение: Пермский край, Горнозаводский городской округ, р.п. Кусье - Александровский, ул. Свободы, к дому № 13-2, кадастровый квартал 59:17:0501038.

АО «Газпром газораспределение Пермь»:

1.соблюдать порядок использования земельных участков, установленный Постановлением Правительства Российской Федерации от 24 февраля 2009г.

№ 160 «О порядке установления охранных зон объектов электросетевого хозяйства и особых условий использования земельных участков, расположенных в границах таких зон»;

2. соблюдать правила охранных зон газораспределительных сетей, установленные Постановлением Правительства Российской Федерации от 20 ноября 2000 г. № 878 «Об утверждении Правил охраны газораспределительных сетей»;

3. до момента размещения (начало строительство) объекта необходимо:

- осуществить согласование с собственниками объектов инфраструктуры, в т.ч. транспортной, расположенной в пределах земельного участка, указанного на прилагаемой схеме;

- получить ордер на проведение земляных работ.

4. выполнить предусмотренные статьей 39.35 Земельного кодекса Российской Федерации требования в случае, если использование земель или земельных участков привело к порче либо уничтожению плодородного слоя почвы в границах таких земель или земельных участков.

5. Действие решения о размещении объекта прекращается в случае:

- если срок, на который выдано решение о размещении объекта истек;

- имеются нарушения Земельного кодекса Российской Федерации и других нормативных правовых актов Российской Федерации, касающихся использования территории для размещения заявленных объектов.

Приложение: схема предполагаемых к использованию земель или части земельного участка на 1 л. в 1 экз.

Глава городского округа -
глава администрации Горнозаводского
городского округа Пермского края



А.Н.Афанасьев

Схема предполагаемых к использованию земельной части земельного участка

Объект: Газопровод давлением до 0,6 Мпа для размещения которого не требуется разрешения на строительство

Местоположение: расположенных по адресу Пермский край, Горнозаводский район, Кузье-Александровский, ул. Свободы, к.дому № 1-5-2

Категория координат: м

Площадь земельной части земельного участка: кв.м 74

Категория земель: земли населенных пунктов

Вид разрешенного использования: -

Описание границ смежных земельных участков:









От точки н1 до точки н4 - земли общего пользования

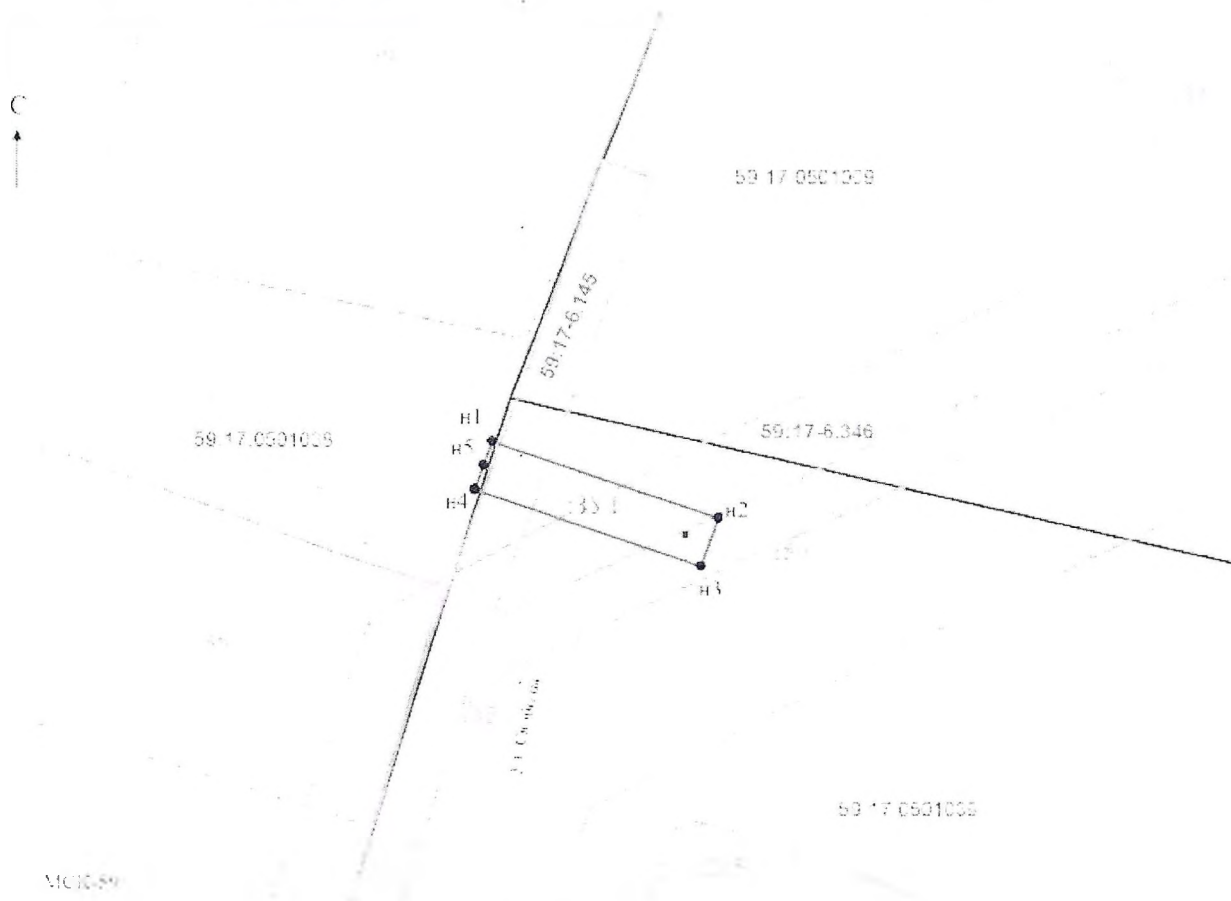
От точки н4 до точки н1 - земельный участок

с кадастровым номером 59.17.0501038.10

№ точки границы	X	Y
н1	540271.96	5181470.52
н2	540200.04	5181483.98
н3	540262.25	5181472.69
н4	540268.21	5181435.11
н5	540271.96	5181438.82
н1	540271.96	5181470.52

Условные обозначения:

-  - границы земельной части земельного участка, на которых планируется размещение объекта
-  - границы и номер земельного участка, сведения о котором внесены в Единый государственный реестр недвижимости
-  - границы и номер объекта недвижимости, сведения о котором внесены в Единый государственный реестр недвижимости
-  - границы кадастрового квартала
-  - территории, сведения о которых внесены в Единый государственный реестр недвижимости
-  - обозначение строения, сведения о котором внесены в Единый государственный реестр недвижимости
-  - обозначение точки опоры, сведения о которой внесены в Единый государственный реестр недвижимости
-  59.17.0501038 - номер кадастрового квартала



Масштаб 1:500
 (полный масштаб)
 (полный масштаб)

Заявитель: МП
 для юридических лиц
 и индивидуальных предпринимателей