

**АДМИНИСТРАЦИЯ
ГОРНОЗАВОДСКОГО
ГОРОДСКОГО ОКРУГА
ПЕРМСКОГО КРАЯ**

(Администрация Горнозаводского
городского округа)

ул. Кирова, д. 65, г. Горнозаводск, 618820
Тел. (34269) 4-14-55, факс (34269) 4-18-61
E-mail: admin@gornozavodskii.ru
<http://www.gornozavodskii.ru>
ОКПО 34845944, ОГРН 1185958069461,
ИНН/КПП 5921035479/592101001

АО «Газпром газораспределение
Пермь»

№ _____
На № _____ б/н _____ от _____ 18.01.2021 _____

РЕШЕНИЕ

о размещении объектов № 513

город Горнозаводск Пермского края

22.01.2021

Администрация Горнозаводского городского округа Пермского края в соответствии с пунктом 3 статьи 39.36 Земельного кодекса Российской Федерации, Положением о порядке и условиях размещения объектов на землях или земельных участках, находящихся в государственной или муниципальной собственности, на территории Пермского края без предоставления земельных участков и установления сервитутов, утвержденного постановлением Правительства Пермского края от 22 июля 2015г. № 478-п разрешает размещение:

Акционерному обществу «Газпром газораспределение Пермь», сокращённое наименование АО «Газпром газораспределение Пермь», ОГРН 1025900512670, 614000, Пермский край, г. Пермь, ул. Петропавловская, 43, тел. (342) 218 - 11- 00, E-mail: ugaz@ugaz.ru) подземного объекта:

«Газопровод давлением до 0,6 Мпа» для размещения которого не требуется разрешения на строительство, на земельном участке площадью 990 кв.м., на землях: государственная собственность на которые не разграничена (земли населенных пунктов).

На срок: один год (до 22.01.2022 г. включительно).

Местоположение: Пермский край, Горнозаводский городской округ, р.п. Кусье - Александровский, ул. Свободы, к дому № 13а-2, кадастровый квартал 59:17:0501014.

АО «Газпром газораспределение Пермь»:

1.соблюдать порядок использования земельных участков, установленный Постановлением Правительства Российской Федерации от 24 февраля 2009г.

№ 160 «О порядке установления охранных зон объектов электросетевого хозяйства и особых условий использования земельных участков, расположенных в границах таких зон»;

2. соблюдать правила охранных зон газораспределительных сетей, установленные Постановлением Правительства Российской Федерации от 20 ноября 2000 г. № 878 «Об утверждении Правил охраны газораспределительных сетей»;

3. до момента размещения (начало строительство) объекта необходимо:

- осуществить согласование с собственниками объектов инфраструктуры, в т.ч. транспортной, расположенной в пределах земельного участка, указанного на прилагаемой схеме;

- получить ордер на проведение земляных работ.

4. выполнить предусмотренные статьей 39.35 Земельного кодекса Российской Федерации требования в случае, если использование земель или земельных участков привело к порче либо уничтожению плодородного слоя почвы в границах таких земель или земельных участков.

5. Действие решения о размещении объекта прекращается в случае:

- если срок, на который выдано решение о размещении объекта истек;

- имеются нарушения Земельного кодекса Российской Федерации и других нормативных правовых актов Российской Федерации, касающихся использования территории для размещения заявленных объектов.

Приложение: схема предполагаемых к использованию земель или части земельного участка на 1 л. в 1 экз.

Глава городского округа -
глава администрации Горнозаводского
городского округа Пермского края



А.Н.Афанасьев

Схема предполагаемых к использованию земель или части земельного участка

Объект: Газопровод давлением до 0,6 МПа, для размещения которого не требуется разрешения на строительство

Местоположение: расположенных по адресу: Пермский край, Горнозаводский г.о.,
п. Кузье-Александровский, ул. Свободы, к.дому №13а-2

Каталог координат, м

Площадь земель или части земельного участка, кв.м.: 990

Категория земель: земли населенных пунктов

Вид разрешенного использования: -









Описание грании смежных землепользователей:

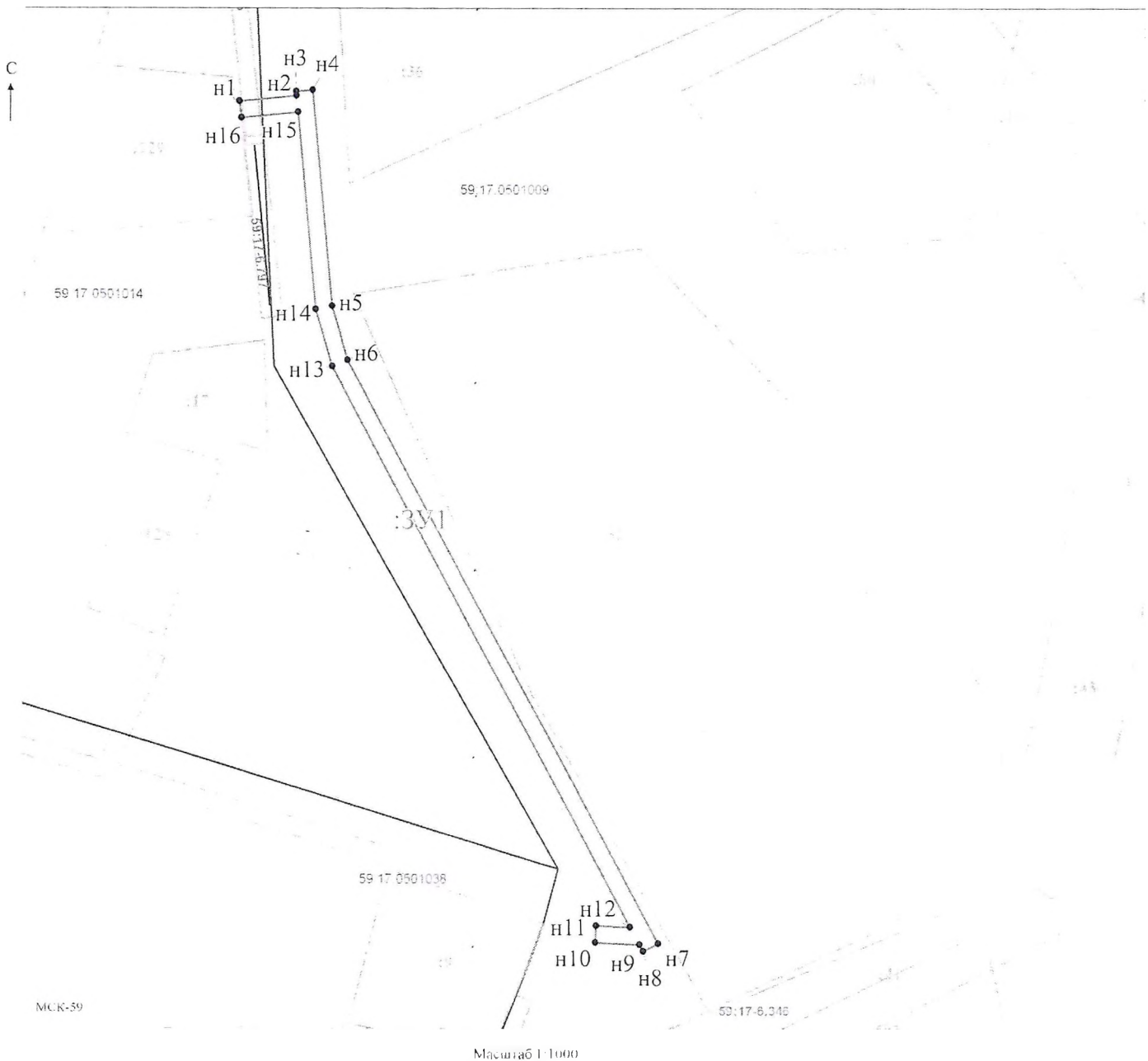
От точки н1 до точки н16 - земли общего пользования

От точки н16 до точки н1 - земельный участок с кадастровым номером 59:17:0501014:129

| № точки границы | X | Y |
|-----------------|-----------|------------|
| н1 | 549507.11 | 3181377.37 |
| н2 | 549508.41 | 3181391.09 |
| н3 | 549509.41 | 3181399.99 |
| н4 | 549509.81 | 3181394.56 |
| н5 | 549457.99 | 3181399.88 |
| н6 | 549444.00 | 3181405.68 |
| н7 | 549306.02 | 3181178.67 |
| н8 | 549304.11 | 3181475.14 |
| н9 | 549305.96 | 3181474.25 |
| н10 | 549306.25 | 3181463.78 |
| н11 | 549310.25 | 3181463.96 |
| н12 | 549309.88 | 3181472.05 |
| н13 | 549443.38 | 3181399.95 |
| н14 | 549457.14 | 3181395.92 |
| н15 | 549504.43 | 3181391.48 |
| н16 | 549503.14 | 3181377.85 |
| н1 | 549507.11 | 3181377.37 |

Условные обозначения:

-  - предполагаемая участок земель, на которых планируется размещение объекта
-  - границы и номер земельного участка, сведения о которых внесены в ЕГРН
-  - границы и номер объекта капитального строительства, сведения о которых внесены в ЕГРН
-  - граница кадастрового квартала
-  - зоны с особыми условиями использования территории, сведения о которых внесены в ЕГРН
-  - обозначение запрашиваемого земельного участка
-  - характерная точка грании земель или части земельного участка
-  - номер кадастрового квартала



Заявитель: _____ (подпись, расшифровка подписи) _____
 МФ (для юридических лиц) _____
 Офискина И.В.