



АДМИНИСТРАЦИЯ  
ГОРНОЗАВОДСКОГО  
ГОРОДСКОГО ОКРУГА  
ПЕРМСКОГО КРАЯ

(Администрация Горнозаводского  
городского округа)

ул. Кирова, д. 65, г. Горнозаводск, 618820  
Тел. (34269) 4-14-55, факс (34269) 4-18-61  
E-mail: admin@gornozavodskii.ru  
http://www.gornozavodskii.ru  
ОКПО 34845944, ОГРН 1185958069461,  
ИНН/КПП 5921035479/592101001

АО «Газпром газораспределение  
Пермь»

№ \_\_\_\_\_  
На № \_\_\_\_\_ б/н \_\_\_\_\_ от \_\_\_\_\_ 18.01.2021

## РЕШЕНИЕ

### о размещении объектов № 515

город Горнозаводск Пермского края

22.01.2021

Администрация Горнозаводского городского округа Пермского края в соответствии с пунктом 3 статьи 39.36 Земельного кодекса Российской Федерации, Положением о порядке и условиях размещения объектов на землях или земельных участках, находящихся в государственной или муниципальной собственности, на территории Пермского края без предоставления земельных участков и установления сервитутов, утвержденного постановлением Правительства Пермского края от 22 июля 2015г. № 478-п разрешает размещение:

Акционерному обществу «Газпром газораспределение Пермь», сокращённое наименование АО «Газпром газораспределение Пермь», ОГРН 1025900512670 , 614000, Пермский край, г. Пермь, ул. Петропавловская , 43, тел. (342) 218 - 11- 00, E-mail: [ugaz@ugaz.ru](mailto:ugaz@ugaz.ru)) подземного объекта:

«Газопровод давлением до 0,6 Мпа» для размещения которого не требуется разрешения на строительство, на земельном участке площадью 1166 кв.м., на землях: государственная собственность на которые не разграничена (земли населенных пунктов).

На срок: один год (до 22.01.2022 г. включительно).

Местоположение: Пермский край, Горнозаводский городской округ, р.п. Кусье - Александровский, ул. Розы Люксембург, к дому 7, кадастровый квартал 59:17:0501047.

АО «Газпром газораспределение Пермь»:

1.соблюдать порядок использования земельных участков, установленный Постановлением Правительства Российской Федерации от 24 февраля 2000

№ 160 «О порядке установления охранных зон объектов электросетевого хозяйства и особых условий использования земельных участков, расположенных в границах таких зон»;

2. соблюдать правила охранных зон газораспределительных сетей, установленные Постановлением Правительства Российской Федерации от 20 ноября 2000 г. № 878 «Об утверждении Правил охраны газораспределительных сетей»;

3. до момента размещения (начало строительство) объекта необходимо:

- осуществить согласование с собственниками объектов инфраструктуры, в т.ч. транспортной, расположенной в пределах земельного участка, указанного на прилагаемой схеме;

- получить ордер на проведение земляных работ.

4. выполнить предусмотренные статьей 39.35 Земельного кодекса Российской Федерации требования в случае, если использование земель или земельных участков привело к порче либо уничтожению плодородного слоя почвы в границах таких земель или земельных участков.

5. Действие решения о размещении объекта прекращается в случае:

- если срок, на который выдано решение о размещении объекта истек;

- имеются нарушения Земельного кодекса Российской Федерации и других нормативных правовых актов Российской Федерации, касающихся использования территории для размещения заявленных объектов.

Приложение: схема предполагаемых к использованию земель или части земельного участка на 1 л. в 1 экз.

Глава городского округа -  
глава администрации Горнозаводского  
городского округа Пермского края



А.Н.Афанасьев

Схема предполагаемых к использованию земель или части земельного участка

Объект: Газопровод давлением до 0,6 МПа, для размещения которого не требуется разрешения на строительство

Каталог координат, м

Местоположение: расположенных по адресу: Пермский край, Горнозаводский городской округ, п. Кузье-Александровский, ул. Розы Люксембург, к. дому 7

№ точки границы	X	Y
n1	548731.00	3181289.55
n2	548729.93	3181293.39
n3	548726.70	3181292.52
n4	548726.40	3181293.52
n5	548722.56	3181292.38
n6	548731.91	3181260.77
n7	548757.98	3181174.90
n8	548775.05	3181121.67
n9	548774.00	3181121.27
n10	548775.44	3181117.53
n11	548778.24	3181118.61
n12	548880.17	3181149.12
n13	548879.03	3181152.96
n14	548778.83	3181122.96
n15	548761.80	3181170.10
n16	548735.75	3181261.91
n17	548727.84	3181288.08
n1	548731.00	3181289.55

Площадь земель или части земельного участка, кв.м.: 1166

Категория земель: земли населенных пунктов









Вид разрешенного использования:

Описание границ смежных землепользователей:

От точки n1 до точки n2 - земельный участок с кадастровым номером 59:17:0501047:144

От точки n2 до точки n1 - земли общего пользования

Условные обозначения:

-  - предельный земельный участок, на которых планируется размещение объекта
-  - границы и номер земельного участка, сведения о которых внесены в ЕГРН
-  - границы и номер объекта капитального строительства, сведения о которых внесены в Единый государственный реестр недвижимости (ЕГРН)
-  - граница кадастрового квартала
-  - зоны с особыми условиями использования территории, сведения о которых внесены в ЕГРН
-  - обозначение заграничного земельного участка
-  - характеристическая точка границ земель и их части земельного участка
-  - номер кадастрового квартала



Масштаб 1:1000

Заявитель:

МП  
(для юридических лиц)

Офискина И.В.

(подпись, расшифровка подписи)