

АДМИНИСТРАЦИЯ
ГОРНОЗАВОДСКОГО
ГОРОДСКОГО ОКРУГА
ПЕРМСКОГО КРАЯ

(Администрация Горнозаводского
городского округа)

ул. Кирова, д. 65, г. Горнозаводск, 618820
Тел. (34269) 4-14-55, факс (34269) 4-18-61
E-mail: admin@gornozavodskii.ru
<http://www.gornozavodskii.ru>
ОКПО 34845944, ОГРН 1185958069461,
ИНН/КПП 5921035479/592101001

АО «Газпром газораспределение
Пермь»

№ _____
На № _____ б/н _____ от _____ 19.01.2021

РЕШЕНИЕ

о размещении объектов № 516

город Горнозаводск Пермского края

22.01.2021

Администрация Горнозаводского городского округа Пермского края в соответствии с пунктом 3 статьи 39.36 Земельного кодекса Российской Федерации, Положением о порядке и условиях размещения объектов на землях или земельных участках, находящихся в государственной или муниципальной собственности, на территории Пермского края без предоставления земельных участков и установления сервитутов, утвержденного постановлением Правительства Пермского края от 22 июля 2015г. № 478-п разрешает размещение:

Акционерному обществу «Газпром газораспределение Пермь», сокращённое наименование АО «Газпром газораспределение Пермь», ОГРН 1025900512670, 614000, Пермский край, г. Пермь, ул. Петропавловская, 43, тел. (342) 218 - 11- 00, E-mail: ugaz@ugaz.ru) подземного объекта:

«Газопровод давлением до 0,6 Мпа» для размещения которого не требуется разрешения на строительство, на земельном участке площадью 818 кв.м., на землях: государственная собственность на которые не разграничена (земли населенных пунктов).

На срок: один год (до 22.01.2022 г. включительно).

Местоположение: Пермский край, Горнозаводский городской округ, р.п. Теплая Гора, ул. Куйбышева, к дому 8, кадастровый квартал 59:17:1601047.

АО «Газпром газораспределение Пермь»:

1.соблюдать порядок использования земельных участков, установленный Постановлением Правительства Российской Федерации от 24 февраля 2009г. № 160 «О порядке установления охранных зон объектов электроснабжения и энергетики»

хозяйства и особых условий использования земельных участков, расположенных в границах таких зон»;

2. соблюдать правила охранных зон газораспределительных сетей, установленные Постановлением Правительства Российской Федерации от 20 ноября 2000 г. № 878 «Об утверждении Правил охраны газораспределительных сетей»;

3. до момента размещения (начало строительство) объекта необходимо:

- осуществить согласование с собственниками объектов инфраструктуры, в т.ч. транспортной, расположенной в пределах земельного участка, указанного на прилагаемой схеме;

- получить ордер на проведение земляных работ.

4. выполнить предусмотренные статьей 39.35 Земельного кодекса Российской Федерации требования в случае, если использование земель или земельных участков привело к порче либо уничтожению плодородного слоя почвы в границах таких земель или земельных участков.

5. Действие решения о размещении объекта прекращается в случае:

- если срок, на который выдано решение о размещении объекта истек;

- имеются нарушения Земельного кодекса Российской Федерации и других нормативных правовых актов Российской Федерации, касающихся использования территории для размещения заявленных объектов.

Приложение: схема предполагаемых к использованию земель или части земельного участка на 1 л. в 1 экз.

Глава городского округа -
глава администрации Горнозаводского
городского округа Пермского края



А.Н.Афанасьев









Схема предполагаемых к использованию земель или части земельного участка

Объект: Газопровод давлением до 0,6 МПа, для размещения которого не требуется разрешения на строительство
 Местоположение: расположенных по адресу: Пермский край, Горнозаводский г.о., п. Теплая Гора, ул. Кольбишева, к дому 8
 Площадь земель или части земельного участка, кв.м.: 818
 Категория земель: земли населенных пунктов
 Вид разрешенного использования: -

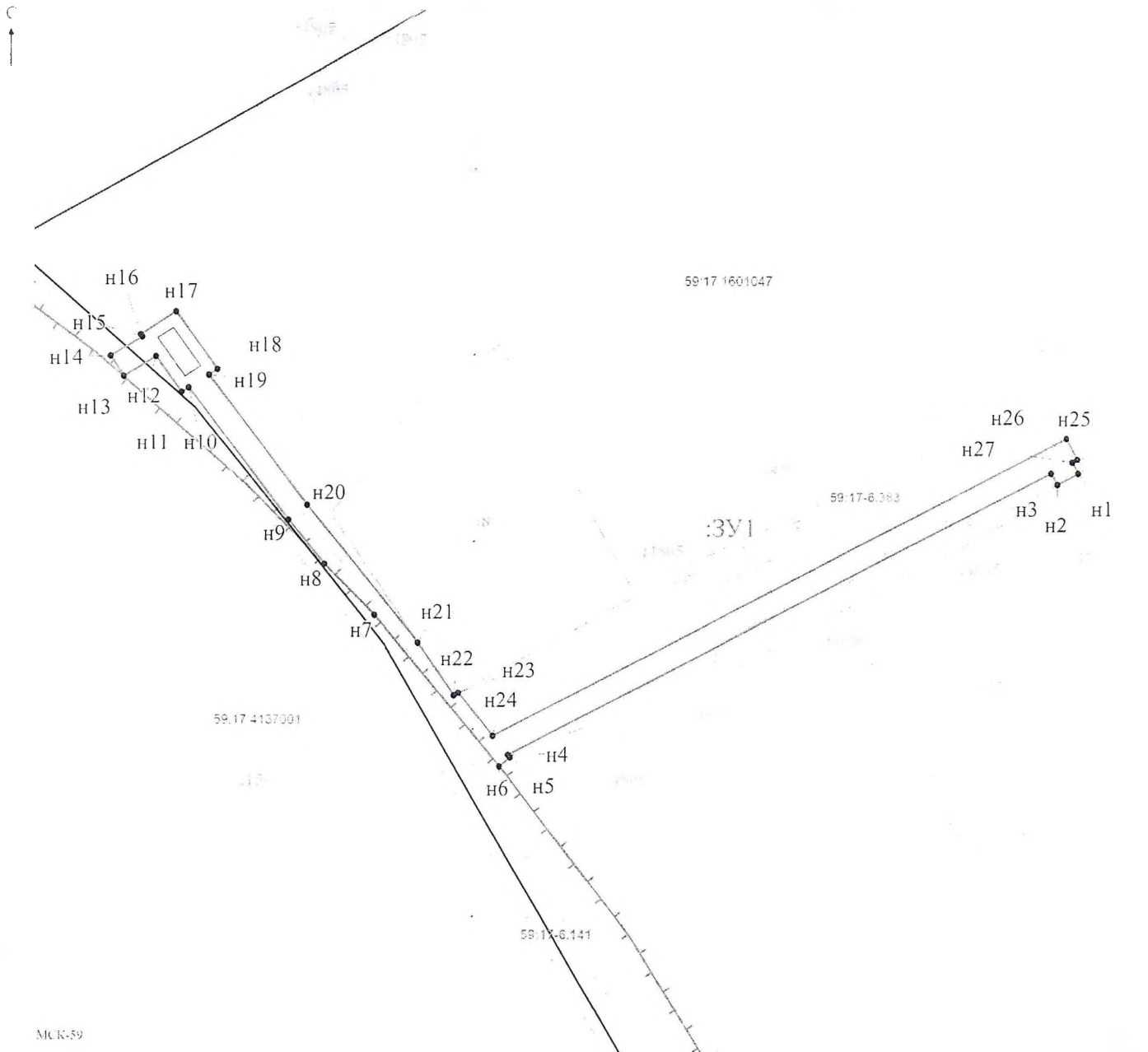
Описание границ смежных землепользователей:

- От точки н1 до точки н2 - земельный участок с кадастровым номером 59:17:1601047:19
- От точки н2 до точки н6 - земли общего пользования
- От точки н6 до точки н8 - земельный участок с кадастровым номером 59:17:0000000:156
- От точки н8 до точки н21 - земли общего пользования
- От точки н21 до точки н23 - земельный участок с кадастровым номером 59:17:1601047:8
- От точки н23 до точки н1 - земли общего пользования

Условные обозначения:

-  - предполагаемый участок земли, на котором планируется размещение объекта
-  - границы и номер земельного участка, сведения о которых внесены в ЕГРН
-  :28 - границы и номер объекта капитального строительства, сведения о котором внесены в ЕГРН
-  - границы кадастрового квартала
-  - зоны с особыми условиями использования территории, сведения о которых внесены в ЕГРН
-  - обозначение запрашиваемого земельного участка
-  - характерная точка границ земельного участка
-  - номер кадастрового квартала

Каталог координат м		
№ точки границы	X	Y
н1	573909.59	3222433.01
н2	573908.00	3222434.50
н3	573909.91	3222433.43
н4	573862.73	3222432.66
н5	573862.30	3222433.01
н6	573860.83	3222441.19
н7	573885.08	3222396.00
н8	573894.54	3222311.49
н9	573904.00	3222305.40
н10	573924.13	3222288.51
н11	573923.96	3222287.33
н12	573929.35	3222283.04
н13	573929.05	3222277.65
н14	573929.41	3222275.47
н15	573932.61	3222280.70
н16	573932.09	3222280.43
н17	573936.85	3222286.38
н18	573927.22	3222293.28
н19	573926.21	3222291.88
н20	573904.47	3222308.54
н21	573881.42	3222327.57
н22	573872.62	3222333.47
н23	573873.04	3222334.24
н24	573875.90	3222340.07
н25	573915.73	3222435.98
н26	573912.21	3222437.86
н27	573911.75	3222432.08
н1	573909.59	3222433.01



МСК-59

Заявитель: МП / Офишкина И.В.
 (подпись, расшифровка подписи)

Масштаб 1:700