



**АДМИНИСТРАЦИЯ  
ГОРНОЗАВОДСКОГО  
ГОРОДСКОГО ОКРУГА  
ПЕРМСКОГО КРАЯ**

(Администрация Горнозаводского  
городского округа)

ул. Кирова, д. 65, г. Горнозаводск, 618820

Тел. (34269) 4-14-55, факс (34269) 4-18-61

E-mail: [admin@gornozavodskii.ru](mailto:admin@gornozavodskii.ru)

<http://www.gornozavodskii.ru>

ОКПО 34845944, ОГРН 1185958069461,

ИНН/КПП 5921035479/592101001

АО «Газпром газораспределение  
Пермь»

№ \_\_\_\_\_  
На № \_\_\_\_\_ б/Н \_\_\_\_\_ от \_\_\_\_\_ 03.08.2021

## **РЕШЕНИЕ**

### **о размещении объектов № 607**

город Горнозаводск Пермского края

16.08.2021

Администрация Горнозаводского городского округа Пермского края в соответствии с пунктом 3 статьи 39.36 Земельного кодекса Российской Федерации, Положением о порядке и условиях размещения объектов на землях или земельных участках, находящихся в государственной или муниципальной собственности, на территории Пермского края без предоставления земельных участков и установления сервитутов, утвержденного постановлением Правительства Пермского края от 22 июля 2015г. № 478-п разрешает размещение:

Акционерному обществу «Газпром газораспределение Пермь», сокращённое наименование АО «Газпром газораспределение Пермь», ОГРН 1025900512670, 614000, Пермский край, г. Пермь, ул. Петропавловская, 43, тел. (342) 218 - 11- 00, e-mail: [ugaz@ugaz.ru](mailto:ugaz@ugaz.ru)) подземного объекта:

«Газопровод давлением до 1,2 Мпа» для размещения которого не требуется разрешения на строительство, на земельном участке, площадью 855 кв.м., на землях: государственная собственность на которые не разграничена (земли населенных пунктов).

На срок: один год (до 16.08.2022 г. включительно).

Местоположение: Пермский край, Горнозаводский городской округ, р.п. Кусье - Александровский, ул. Комсомольская, к дому 14/2, кадастровый квартал 59:17:0501006.

АО «Газпром газораспределение Пермь»:

1.соблюдать порядок использования земельных участков, установленный Постановлением Правительства Российской Федерации от 24 февраля 2009г.

№ 160 «О порядке установления охранных зон объектов электросетевого хозяйства и особых условий использования земельных участков, расположенных в границах таких зон»;

2. соблюдать правила охранных зон газораспределительных сетей, установленные Постановлением Правительства Российской Федерации от 20 ноября 2000 г. № 878 «Об утверждении Правил охраны газораспределительных сетей»;

3. до момента размещения (начало строительство) объекта необходимо:

- осуществить согласование с собственниками объектов инфраструктуры, в т.ч. транспортной, расположенной в пределах земельного участка, указанного на прилагаемой схеме;

- получить ордер на проведение земляных работ.

4. выполнить предусмотренные статьей 39.35 Земельного кодекса Российской Федерации требования в случае, если использование земель или земельных участков привело к порче либо уничтожению плодородного слоя почвы в границах таких земель или земельных участков.

5. Действие решения о размещении объекта прекращается в случае:

- если срок, на который выдано решение о размещении объекта истек;

- имеются нарушения Земельного кодекса Российской Федерации и других нормативных правовых актов Российской Федерации, касающихся использования территории для размещения заявленных объектов.

Приложение: схема предполагаемых к использованию земель или части земельного участка на 1 л. в 1 экз.

Глава городского округа -  
глава администрации Горнозаводского  
городского округа Пермского края



(подпись, печать)

А.Н.Афанасьев

## Схема предполагаемых к использованию земель или части земельного участка

Объект: Газопровод давлением до 1,2 Мпа, для размещения которого не требуется разрешения на строительство

Местоположение: расположенных по адресу: Пермский край, г.о. Горнозаводский, рп. Кусье-Александровский, ул. Комсомольская, к дому 14/2

Каталог координат, м

Площадь земель или части земельного участка, кв.м.: 855

Категория земель: земли населенных пунктов

Вид разрешенного использования: -

Описание границ смежных землепользователей:

От точки н1 до точки н2 - земельный участок с кадастровым номером 59:17:0501004:7

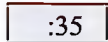
От точки н2 до точки н1 - земли общего пользования

№ точки границы	X	Y
н1	549925.59	3180892.65
н2	549924.47	3180896.49
н3	549921.41	3180895.53
н4	549913.57	3180927.30
н5	549904.50	3180924.91
н6	549848.32	3180911.47
н7	549798.10	3180899.43
н8	549743.09	3180884.30
н9	549744.16	3180880.39
н10	549799.10	3180895.56
н11	549849.26	3180907.58
н12	549905.48	3180921.03
н13	549910.62	3180922.39
н14	549918.92	3180889.10
н15	549922.75	3180890.26
н16	549922.33	3180891.63
н1	549925.59	3180892.65

**Условные обозначения:**



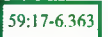
- предполагаемый участок земель, на которых планируется размещение объекта



- границы и номер земельного участка, сведения о которых внесены в ЕГРН



- граница кадастрового квартала



- зоны с особыми условиями использования территории, сведения о которых внесены в ЕГРН

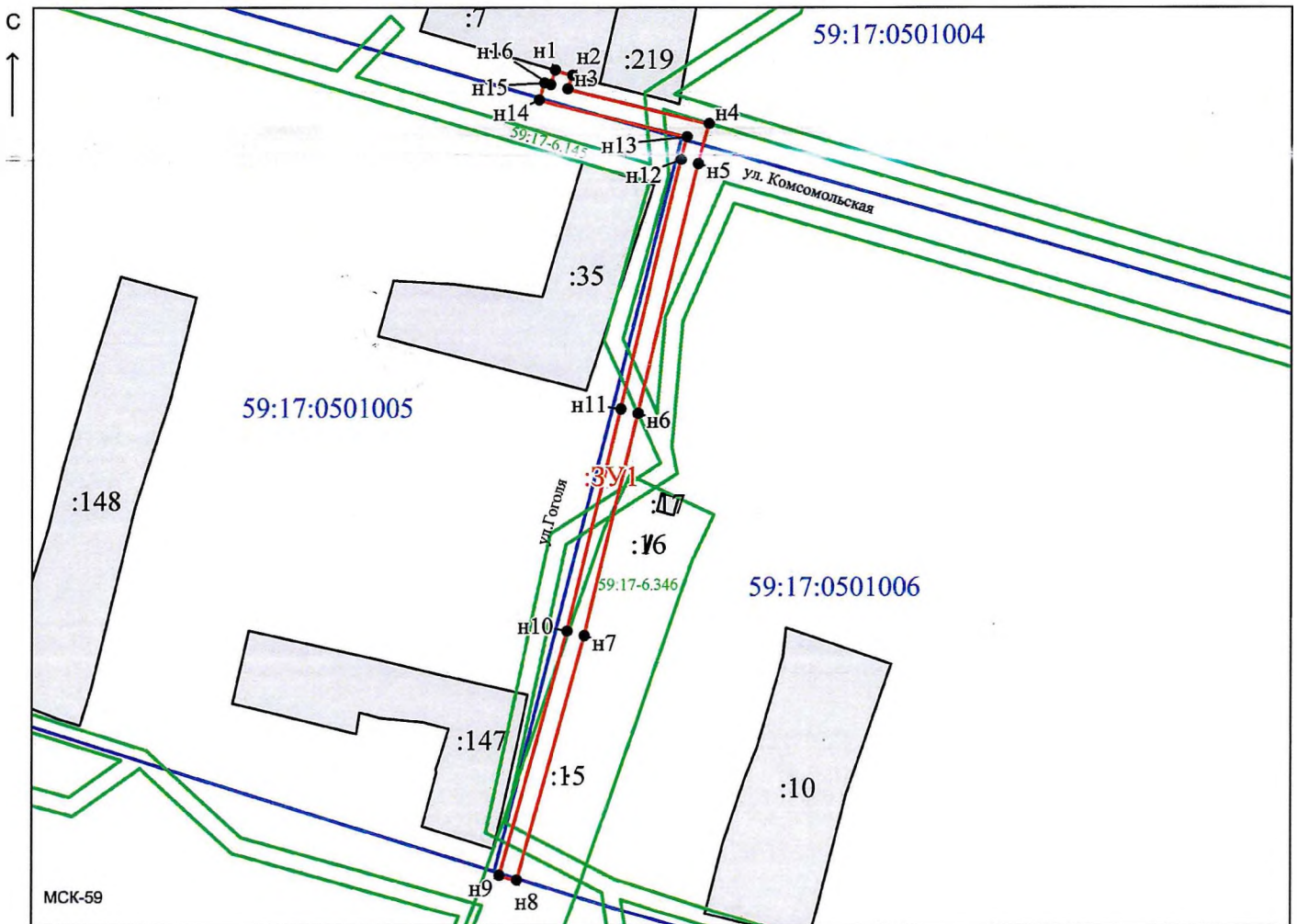
**:3У1**

- обозначение запрашиваемого земельного участка

• н1

- характерная точка границ земель или части земельного участка

59:17:0501006 - номер кадастрового квартала



Масштаб 1:1500

Заявитель: \_\_\_\_\_

/ Офишкина И. В.

МП

(подпись, расшифровка подписи)

(для юридических лиц и индивидуальных предпринимателей)