



**АДМИНИСТРАЦИЯ
ГОРНОЗАВОДСКОГО
ГОРОДСКОГО ОКРУГА
ПЕРМСКОГО КРАЯ**

(Администрация Горнозаводского
городского округа)

ул. Кирова, д. 65, г. Горнозаводск, 618820
Тел. (34269) 4-14-55, факс (34269) 4-18-61

E-mail: admin@gornozavodskii.ru

<http://www.gornozavodskii.ru>

ОКПО 34845944, ОГРН 1185958069461,

ИНН/КПП 5921035479/592101001

АО «Газпром газораспределение
Пермь»

№ _____
На № _____ б/н _____ от 10.08.2021

РЕШЕНИЕ

о размещении объектов № 620

город Горнозаводск Пермского края

27.08.2021

Администрация Горнозаводского городского округа Пермского края в соответствии с пунктом 3 статьи 39.36 Земельного кодекса Российской Федерации, Положением о порядке и условиях размещения объектов на землях или земельных участках, находящихся в государственной или муниципальной собственности, на территории Пермского края без предоставления земельных участков и установления сервитутов, утвержденного постановлением Правительства Пермского края от 22 июля 2015г. № 478-п разрешает размещение:

Акционерному обществу «Газпром газораспределение Пермь», сокращённое наименование АО «Газпром газораспределение Пермь», ОГРН 1025900512670, 614000, Пермский край, г. Пермь, ул. Петропавловская, 43, тел. (342) 218 - 11- 00, e-mail: ugaz@ugaz.ru) подземного объекта:

«Газопровод давлением до 1,2 Мпа» для размещения которого не требуется разрешения на строительство, на земельном участке, площадью 197 кв.м., на землях: государственная собственность на которые не разграничена (земли населенных пунктов).

На срок: один год (до 27.08.2022 г. включительно).

Местоположение: Пермский край, Горнозаводский городской округ, р.п. Пашия, ул. Карла Маркса, к дому 64а, кадастровый квартал 59:17:1003052.

АО «Газпром газораспределение Пермь»:

1.соблюдать порядок использования земельных участков, установленный Постановлением Правительства Российской Федерации от 24 февраля 2009г.

№ 160 «О порядке установления охранных зон объектов электросетевого хозяйства и особых условий использования земельных участков, расположенных в границах таких зон»;

2. соблюдать правила охранных зон газораспределительных сетей, установленные Постановлением Правительства Российской Федерации от 20 ноября 2000 г. № 878 «Об утверждении Правил охраны газораспределительных сетей»;

3. до момента размещения (начало строительство) объекта необходимо:

- осуществить согласование с собственниками объектов инфраструктуры, в т.ч. транспортной, расположенной в пределах земельного участка, указанного на прилагаемой схеме;

- получить ордер на проведение земляных работ.

4. выполнить предусмотренные статьей 39.35 Земельного кодекса Российской Федерации требования в случае, если использование земель или земельных участков привело к порче либо уничтожению плодородного слоя почвы в границах таких земель или земельных участков.


5. Действие решения о размещении объекта прекращается в случае:

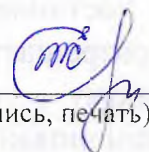
- если срок, на который выдано решение о размещении объекта истек;

- имеются нарушения Земельного кодекса Российской Федерации и других нормативных правовых актов Российской Федерации, касающихся использования территории для размещения заявленных объектов.

Приложение: схема предполагаемых к использованию земель или части земельного участка на 1 л. в 1 экз.

И.о. главы городского округа -
главы администрации Горнозаводского
городского округа Пермского края





(подпись, печать)

Ж.В.Егоркина

Схема предполагаемых к использованию земель или части земельного участка

Объект: Газопровод давлением до 1.2 Мпа. для размещения которого не требуется разрешения на строительство

Местоположение: расположенных по адресу: Пермский край, Горнозаводский городской округ,
п. Пашия, ул. Карла Маркса, к дому 64а

Каталог координат, м

Площадь земель или части земельного участка, кв.м.: 197

Категория земель: земли населенных пунктов

Вид разрешенного использования: -

Описание границ смежных землепользователей:

От точки н1 до точки н2 - земельный участок с кадастровым номером 59:17:1003052:17

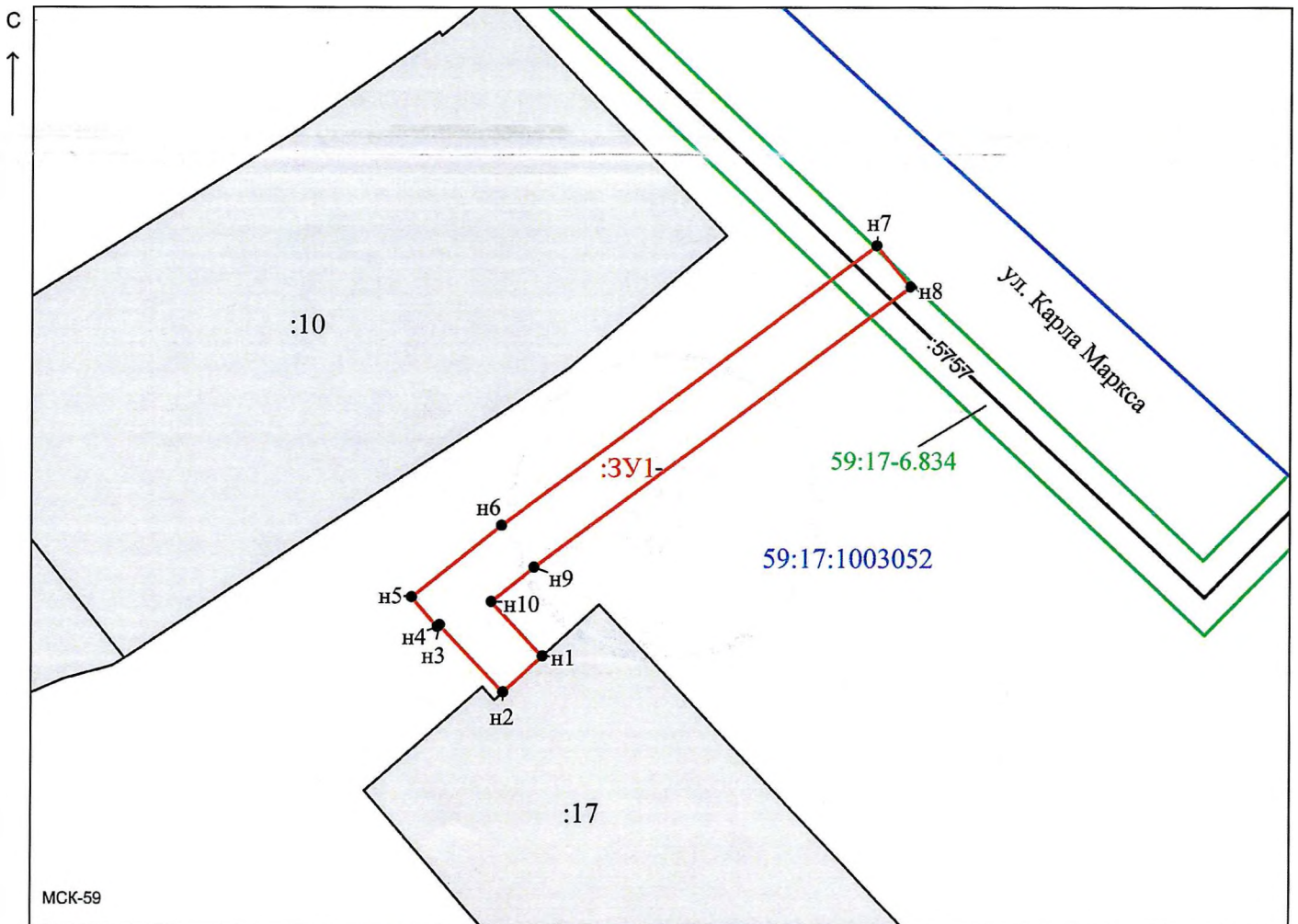
От точки н2 до точки н1 - земли общего пользования

№ точки границы	X	Y
н1	564201.19	3175461.03
н2	564198.50	3175458.09
н3	564203.52	3175453.34
н4	564203.39	3175453.18
н5	564205.61	3175451.25
н6	564210.98	3175457.93
н7	564231.94	3175486.03
н8	564228.85	3175488.57
н9	564207.84	3175460.40
н10	564205.26	3175457.20
н1	564201.19	3175461.03

Условные обозначения:

- предполагаемый участок земель, на которых планируется размещение объекта
- 59:17-6.834 - зоны с особыми условиями использования территории, сведения о которых внесены в ЕГРН
- :10 - границы и номер земельного участка, сведения о которых внесены в ЕГРН
- :3У1 - обозначение запрашиваемого земельного участка
- граница кадастрового квартала
- н1 - характерная точка границ земель или части земельного участка

59:17:1003052 - номер кадастрового квартала



Масштаб 1:500

Заявитель: _____ / Офишкина И. В.
МП (подпись, расшифровка подписи)

(для юридических лиц
и индивидуальных предпринимателей)