



**АДМИНИСТРАЦИЯ  
ГОРНОЗАВОДСКОГО  
ГОРОДСКОГО ОКРУГА  
ПЕРМСКОГО КРАЯ**

(Администрация Горнозаводского  
городского округа)

ул. Кирова, д. 65, г. Горнозаводск, 618820

Тел. (34269) 4-14-55, факс (34269) 4-18-61

E-mail: [admin@gornozavodskii.ru](mailto:admin@gornozavodskii.ru)

<http://www.gornozavodskii.ru>

ОКПО 34845944, ОГРН 1185958069461,

ИНН/КПП 5921035479/592101001

АО «Газпром газораспределение  
Пермь»

№ \_\_\_\_\_  
На № \_\_\_\_\_ б/н \_\_\_\_\_ от 25.11.2021 \_\_\_\_\_

## РЕШЕНИЕ

### о размещении объектов № 649

город Горнозаводск Пермского края

14.12.2021

Администрация Горнозаводского городского округа Пермского края в соответствии с пунктом 3 статьи 39.36 Земельного кодекса Российской Федерации, Положением о порядке и условиях размещения объектов на землях или земельных участках, находящихся в государственной или муниципальной собственности, на территории Пермского края без предоставления земельных участков и установления сервитутов, утвержденного постановлением Правительства Пермского края от 22 июля 2015г. № 478-п разрешает размещение:

Акционерному обществу «Газпром газораспределение Пермь», сокращённое наименование АО «Газпром газораспределение Пермь», ОГРН 1025900512670 ; 614000, Пермский край, г. Пермь, ул. Петропавловская , 43, тел. (342) 218 - 11- 00, e-mail: [ugaz@ugaz.ru](mailto:ugaz@ugaz.ru)) подземного объекта:

«Газопровод давлением до 1,2 Мпа» для размещения которого не требуется разрешения на строительство, на земельном участке, площадью 88 кв.м., на землях: государственная собственность на которые не разграничена (земли населенных пунктов).

На срок: один год (до 14.12.2022 г. включительно).

Местоположение: Пермский край, Горнозаводский городской округ, р.п. Теплая Гора, ул.1 Мая, к дому 9/2, кадастровый квартал 59:17:1601043.

АО «Газпром газораспределение Пермь»:

1.соблюдать порядок использования земельных участков, установленный Постановлением Правительства Российской Федерации от 24 февраля 2009 г. № 160 «О порядке установления охранных зон объектов электросетевого

хозяйства и особых условий использования земельных участков, расположенных в границах таких зон»;

2. соблюдать правила охранных зон газораспределительных сетей, установленные Постановлением Правительства Российской Федерации от 20 ноября 2000 г. № 878 «Об утверждении Правил охраны газораспределительных сетей»;

3. до момента размещения (начало строительство) объекта необходимо:

- осуществить согласование с собственниками объектов инфраструктуры, в т.ч. транспортной, расположенной в пределах земельного участка, указанного на прилагаемой схеме;

- получить ордер на проведение земляных работ.

4. выполнить предусмотренные статьей 39.35 Земельного кодекса Российской Федерации требования в случае, если использование земель или земельных участков привело к порче либо уничтожению плодородного слоя почвы в границах таких земель или земельных участков.


5. Действие решения о размещении объекта прекращается в случае:

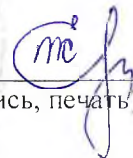
- если срок, на который выдано решение о размещении объекта истек;

- имеются нарушения Земельного кодекса Российской Федерации и других нормативных правовых актов Российской Федерации, касающихся использования территории для размещения заявленных объектов.

Приложение: схема предполагаемых к использованию земель или части земельного участка на 1 л. в 1 экз.

И.о. главы городского округа -  
главы администрации Горнозаводского  
городского округа Пермского края



  
(подпись, печать)

Ж.В.Егоркина

## Схема предполагаемых к использованию земель или части земельного участка

Объект: Газопровод давлением до 1.2 Мпа, для размещения которого не требуется разрешения на строительство

Местоположение: расположенных по адресу: Пермский край, г.о. Горнозаводский,  
рп Теплая Гора, ул 1 Мая, к дому 9/2

Площадь земель или части земельного участка, кв.м.: 88

Категория земель: земли населенных пунктов

Вид разрешенного использования: -

Описание границ смежных землепользователей:

От точки н1 до точки н2 - земельный участок  
с кадастровым номером 59:17:1601043:24

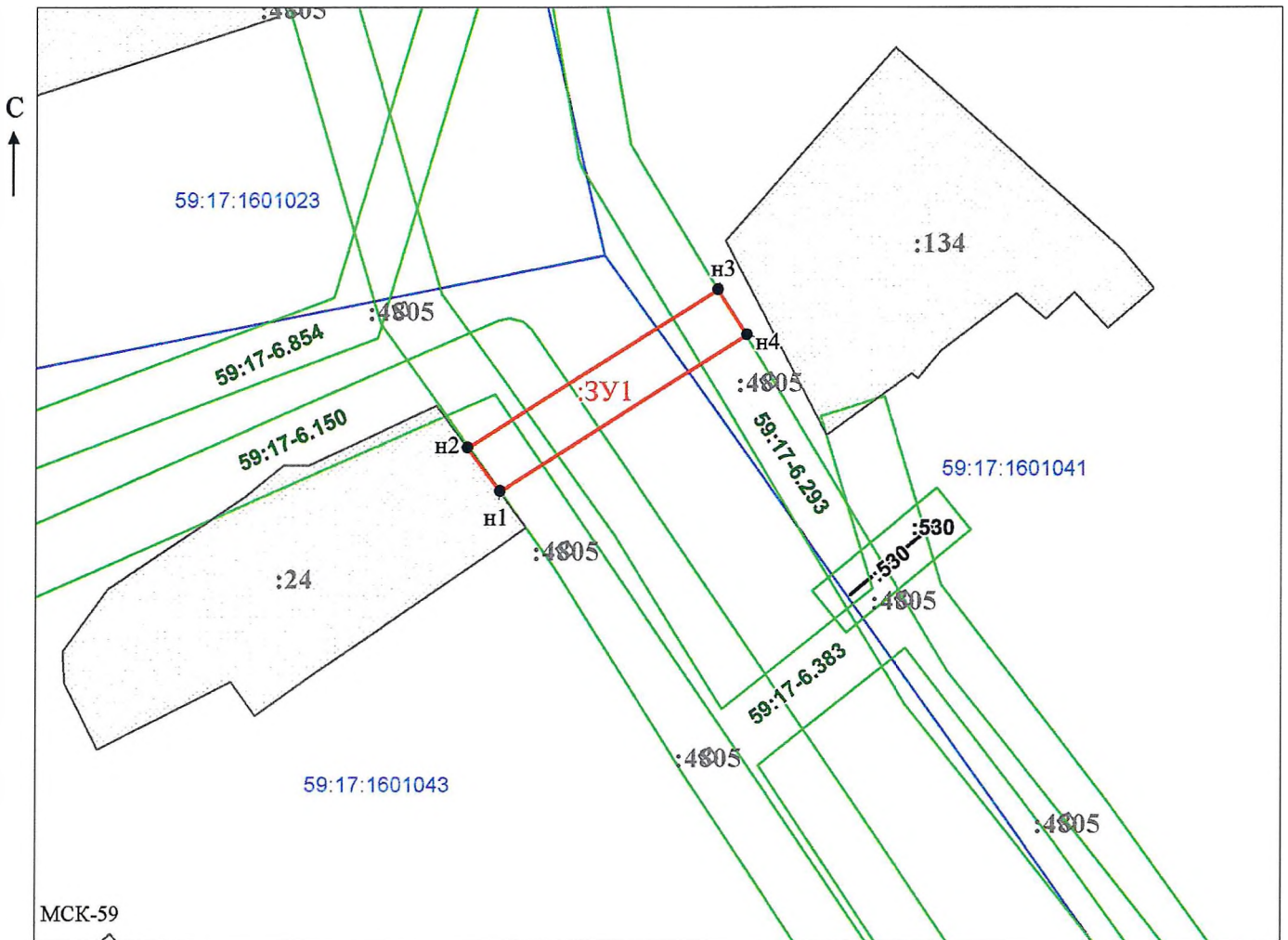
От точки н2 до точки н1 - земли общего пользования

Каталог координат, м

№ точки границы	X	Y
н1	574807.07	3222252.16
н2	574810.29	3222249.77
н3	574822.10	3222268.37
н4	574818.72	3222270.51
н1	574807.07	3222252.16

### Условные обозначения:

- |   |   |   |
|---|---|---|
| <ul style="list-style-type: none"> <li><span style="border: 1px solid red; display: inline-block; width: 20px; height: 10px; margin-right: 5px;"></span> - предполагаемый участок земель, на которых планируется размещение объекта</li> <li><span style="border: 1px solid black; padding: 2px 5px; margin-right: 5px;">:24</span> - границы и номер земельного участка, сведения о которых внесены в ЕГРН</li> <li><span style="display: inline-block; width: 20px; height: 10px; background: repeating-linear-gradient(45deg, transparent, transparent 2px, black 2px, black 4px); margin-right: 5px;"></span> - границы и номер объекта капитального строительства, сведения о которых внесены в ЕГРН</li> <li><span style="border-bottom: 1px solid blue; display: inline-block; width: 20px; margin-right: 5px;"></span> - граница кадастрового квартала</li> </ul> | <ul style="list-style-type: none"> <li><span style="border: 1px solid green; padding: 2px 5px; margin-right: 5px;">59:17-6.150</span> - зоны с особыми условиями использования территории, сведения о которых внесены в ЕГРН</li> <li><span style="color: red; font-weight: bold; margin-right: 5px;">:3У1</span> - обозначение запрашиваемого земельного участка</li> <li><span style="display: inline-block; width: 10px; height: 10px; background-color: black; border-radius: 50%; margin-right: 5px;"></span> н1 - характерная точка границ земель или части земельного участка</li> </ul> | <ul style="list-style-type: none"> <li><span style="color: blue; font-weight: bold; margin-right: 5px;">59:17:1601043</span> - номер кадастрового квартала</li> </ul> |
|---|---|---|



Заявитель: \_\_\_\_\_

МП

(для юридических лиц

и индивидуальных предпринимателей)

Масштаб 1:500  
/ Офишкина И.В.

(подпись, расшифровка подписи)