



АДМИНИСТРАЦИЯ  
ГОРНОЗАВОДСКОГО  
ГОРОДСКОГО ОКРУГА  
ПЕРМСКОГО КРАЯ

(Администрация Горнозаводского  
городского округа)

ул. Кирова, д. 65, г. Горнозаводск, 618820  
Тел. (34269) 4-14-55, факс (34269) 4-18-61  
E-mail: admin@gornozavodskii.ru  
http://www.gornozavodskii.ru  
ОКПО 34845944. ОГРН 1185958069461,  
ИНН/КПП 5921035479/592101001.

АО «Газпром газораспределение  
Пермь»

№ \_\_\_\_\_  
На № б/н от 18.01.2021

## РЕШЕНИЕ

о прекращении действия решения о размещении объектов  
от 07 июля 2020 г. № 422

город Горнозаводск Пермского края

22.01.2021

Администрация Горнозаводского городского округа Пермского края на основании внесенных изменений в проектную документацию на газопровод прекращает действие решения о размещении объектов от 16 января 2020 г. № 313 выданное Акционерному обществу «Газпром газораспределение Пермь», сокращённое наименование АО Газпром газораспределение Пермь», (ОГРН 1025900512670), 614000, Пермский край, г. Пермь, ул. Петропавловская, 43, тел. (342) 218 - 11- 00, E-mail: [ugaz@ugaz.ru](mailto:ugaz@ugaz.ru)) для размещения объекта : «Газопровод давлением до 0,6 Мпа» на земельном участке площадью 1148 кв.м., местоположение: Пермский край, Горнозаводский район, р.п. Кусье - Александровский, ул. Свободы, к дому 13а-2, кадастровый квартал 59:17:0501014.

Приложение:

- 1) схема предполагаемых к использованию земель или части земельного участка на 1 л. в 1 экз.;
- 2) решение о размещении объекта от 07.07.2020 г. № 422 на 2 л. в 1 экз.

Глава городского округа -  
глава администрации Горнозаводского  
городского округа Пермского края



А.Н.Афанасьев

(подпись, печать)

### Схема предполагаемых к использованию земель или части земельного участка

Объект: Газопровод давлением до 0,6 МПа, для размещения которого не требуется разрешения на строительство

Местонахождение: районному по адресу Пермский край, Горнозаводский го., д.п. Коса-Александровский ул. Слобода, к дому 13а-3

Каталог координат, м

Площадь земель или части земельного участка, кв.м.: 1348

Категория земель: земли населенных пунктов

Вид разрешенного использования:









Описание границ смежных земельных участков:

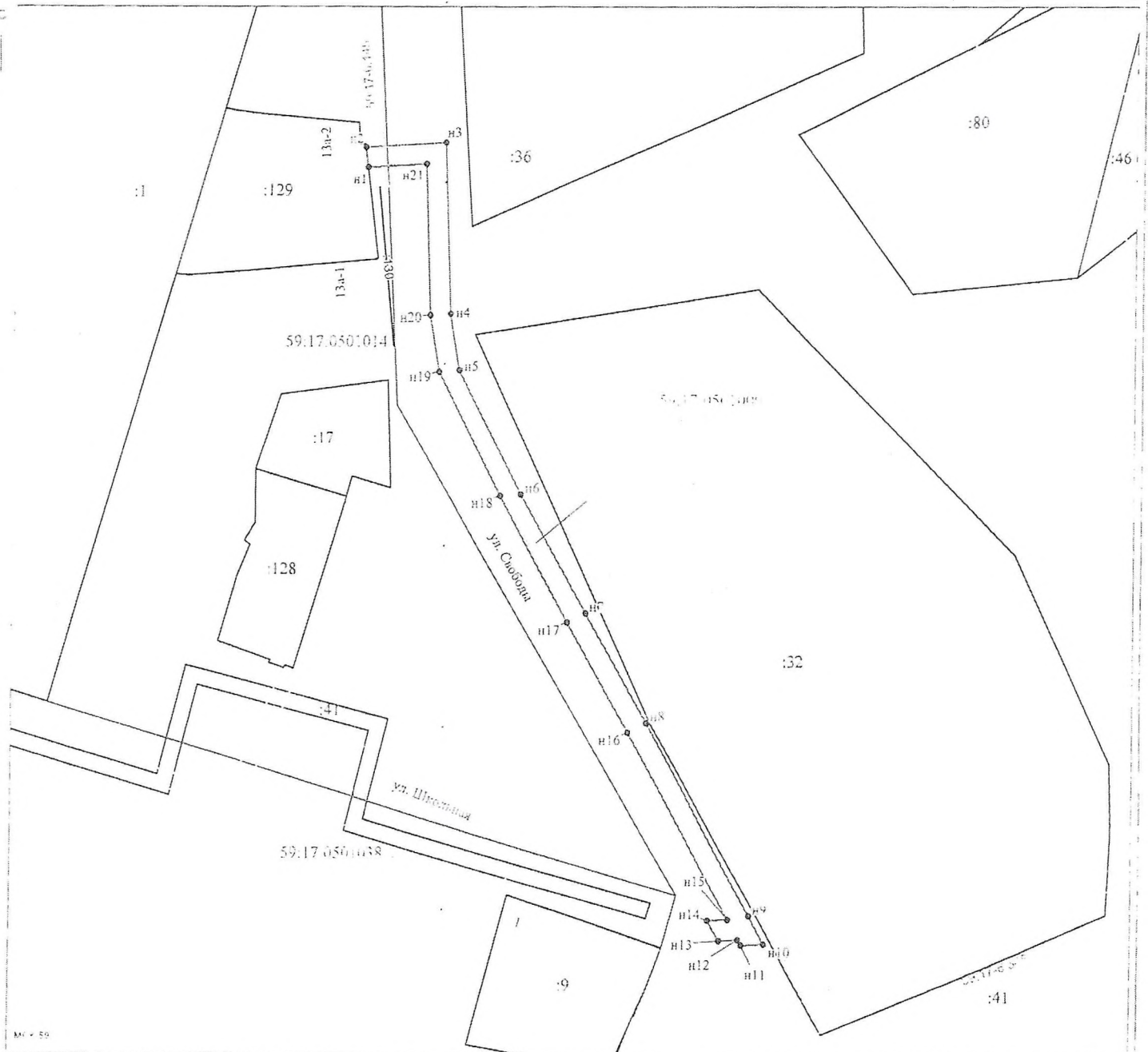
От точки н1 до точки н2 - земельный участок с кадастровым номером 59:17:0501014:129

От точки н2 до точки н1 - земли общего пользования

№ точки границы	X	Y
н1	549501.61	3181378.03
н2	549506.58	3181372.44
н3	549507.79	3181367.26
н4	549465.89	3181398.75
н5	549452.04	3181401.06
н6	549421.41	3181416.34
н7	549392.34	3181432.22
н8	549365.58	3181447.16
н9	549318.50	3181472.74
н10	549311.66	3181476.56
н11	549311.41	3181478.92
н12	549312.70	3181470.14
н13	549312.49	3181465.48
н14	549317.36	3181462.59
н15	549317.69	3181462.67
н16	549363.32	3181442.70
н17	549390.09	3181427.76
н18	549421.07	3181411.36
н19	549451.71	3181396.07
н20	549465.55	3181393.77
н21	549502.49	3181392.48
н1	549501.61	3181378.03

#### Условные обозначения:

-  - предполагаемый участок земель, на котором планируется размещение объекта
-  :129 - границы и номер земельного участка, сведения о котором внесены в ЕГРН
-  - границы и номер объекта капитального строительства, сведения о котором внесены в ЕГРН
-  - границы кадастрового квартала
-  - земли населенных пунктов, сведения о которых внесены в ЕГРН
-  59:17:0501014 - номер кадастрового квартала
-  н1 - характеристика точки границ земель или части земельного участка
-  - земли населенных пунктов, сведения о которых внесены в ЕГРН





АДМИНИСТРАЦИЯ  
ГОРНОЗАВОДСКОГО  
ГОРОДСКОГО ОКРУГА  
ПЕРМСКОГО КРАЯ

(Администрация Горнозаводского  
городского округа)  
ул. Кирова, д. 65, г. Горнозаводск, 618820  
Тел. (34269) 4-14-55, факс (34269) 4-18-61  
E-mail: [admin@gornozavodskii.ru](mailto:admin@gornozavodskii.ru)  
<http://www.gornozavodskii.ru>  
ОКПО 34845944, ОГРН 1185958069461,  
ИНН/КПП 5921035479/592101001

АО «Газпром газораспределение  
Пермь»

СЧЕТ № 40-8.8-1823 иск

На № \_\_\_\_\_ от \_\_\_\_\_

## РЕШЕНИЕ

### о размещении объектов № 422

город Горнозаводск Пермского края

07.07.2020

Администрация Горнозаводского городского округа Пермского края в соответствии с пунктом 3 статьи 39.36 Земельного кодекса Российской Федерации, Положением о порядке и условиях размещения объектов на землях или земельных участках, находящихся в государственной или муниципальной собственности, на территории Пермского края без предоставления земельных участков и установления сервитутов, утвержденного постановлением Правительства Пермского края от 22 июля 2015г. № 478-п разрешает размещение:

Акционерному обществу «Газпром газораспределение Пермь», сокращённое наименование АО «Газпром газораспределение Пермь», ОГРН 1025900512670, 614000, Пермский край, г. Пермь, ул. Петропавловская, 43, тел. (342) 218 - 11- 00, E-mail: [ugaz@ugaz.ru](mailto:ugaz@ugaz.ru)) подземного объекта:

«Газопровод давлением до 0,6 Мпа» для размещения которого не требуется разрешения на строительство, на земельном участке площадью 1148 кв.м., на землях: государственная собственность на которые не разграничена (земли населенных пунктов).

На срок: один год (до 07.07.2021 г. включительно).

Местоположение: расположенным рядом с домом, по адресу: Пермский край, го. Горнозаводский, р.п. Кусье- Александровский, ул. Свободы, к дому 13а-2, кадастровый квартал 59:17:0501014.

АО «Газпром газораспределение Пермь»:

1.соблюдать порядок использования земельных участков, установленный Постановлением Правительства Российской Федерации от 24 февраля 2009г.

- № 160 «О порядке установления охранных зон объектов электросетевого хозяйства и особых условий использования земельных участков, расположенных в границах таких зон»;
2. соблюдать правила охранных зон газораспределительных сетей, установленные Постановлением Правительства Российской Федерации от 20 ноября 2010 г. № 878 «Об утверждении Правил охраны газораспределительных сетей»;
3. соблюдать ограничения в использовании согласно, ст. 65 «Водоохранная зона и прибрежные защитные полосы», п. 15 Водного кодекса РФ от 03.06.2006 г. № 74-ФЗ. 15;
4. до момента размещения (начало строительство) объекта необходимо:
- осуществить согласование с собственниками объектов инфраструктуры, т.ч. транспортной, расположенной в пределах земельного участка, указанного на прилагаемой схеме;
  - получить ордер на проведение земляных работ.
5. выполнить предусмотренные статьей 39.35 Земельного кодекса Российской Федерации требования в случае, если использование земель или земельных участков привело к порче либо уничтожению плодородного слоя почвы в границах таких земель или земельных участков.
6. Действие решения о размещении объекта прекращается в случае:
- если срок, на который выдано решение о размещении объекта истек;
  - имеются нарушения Земельного кодекса Российской Федерации и других нормативных правовых актов Российской Федерации, касающихся использования территории для размещения заявленных объектов.

Приложение: схема предполагаемых к использованию земель или части земельного участка на 1 л. в 1 экз.

Глава городского округа -  
глава администрации Горнозаводского  
городского округа Пермского края

(подпись, печать)

А.Н.Афанасьев

Схема предполагаемых к использованию земель или части земельного участка

Объект: Газопровод давлением до 0,6 Мпа, для размещения которого не требуется разрешения на строительство

Местоположение: расположенных по адресу: Пермский край, Горнозаводский г.о., п. Кузье-Александровский, ул. Свободы, к дому № 13а-2

Каталог координат, м

Площадь земель или части земельного участка, кв.м.: 990









Категория земель: земли населенных пунктов

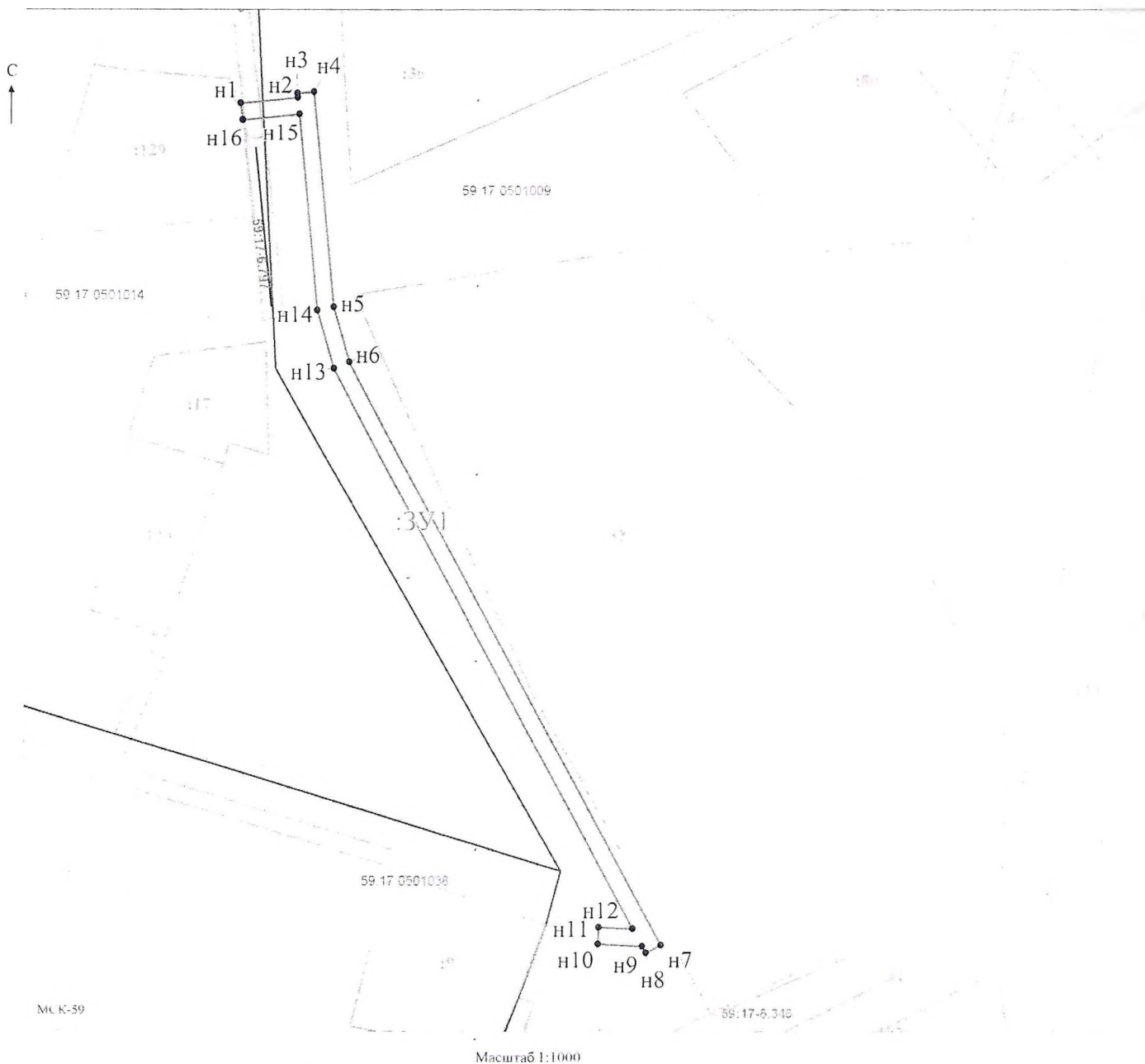
Вид разрешенного использования:

Описание границ смежных землепользователей:  
 От точки н1 до точки н16 - земли общего пользования  
 От точки н16 до точки н1 - земельный участок с кадастровым номером 59:17:0501014:129

№ точки границы	X	Y
н1	549507.11	3181377.37
н2	549508.41	3181391.09
н3	549509.41	3181390.99
н4	549509.81	3181394.96
н5	549457.90	3181399.88
н6	549444.90	3181403.68
н7	549506.02	3181478.67
н8	549504.11	3181475.14
н9	549505.76	3181474.25
н10	549506.25	3181463.78
н11	549510.25	3181463.96
н12	549509.88	3181472.03
н13	549443.38	3181399.95
н14	549457.14	3181395.92
н15	549504.43	3181391.48
н16	549503.14	3181377.85
н1	549507.11	3181377.37

Условные обозначения:

-  - предполагаемый участок земель, на которых планируется размещение объекта
-  - границы и номер земельного участка, сведения о которых внесены в ЕГРН
-  130 - границы и номер объекта капитального строительства, сведения о которых внесены в ЕГРН
-  - граница кадастрового квартала
-  59:17:0501014 - зоны с особыми условиями использования территории, сведения о которых внесены в ЕГРН
-  351 - обозначение планируемого земельного участка
-  н1 - характерная точка границ земель или части земельного участка
-  59:17:0501014 - номер кадастрового квартала



Заявитель: \_\_\_\_\_  
 (подпись, расшифровка подписи)  
 МП  
 (для юридических лиц)

Офис: И.В.