



**АДМИНИСТРАЦИЯ  
ГОРНОЗАВОДСКОГО  
ГОРОДСКОГО ОКРУГА  
ПЕРМСКОГО КРАЯ**

(Администрация Горнозаводского  
городского округа)

ул. Кирова, д. 65, г. Горнозаводск, 618820  
Тел. (34269) 4-14-55, факс (34269) 4-18-61  
E-mail: administration@gornozavodsk.permkrai.ru  
<http://www.gornozavodskii.ru>  
ОКПО 34845944, ОГРН 1185958069461,  
ИНН/КПП 5921035479/592101001

АО «Газпром газораспределение  
Пермь»

№ \_\_\_\_\_  
На № \_\_\_\_\_ б/н \_\_\_\_\_ от 03.04.2023

**РЕШЕНИЕ**

**о размещении объектов № 998**

город Горнозаводск Пермского края

« 19.04. 2023г.»

Администрация Горнозаводского городского округа Пермского края в соответствии с пунктом 3 статьи 39.36 Земельного кодекса Российской Федерации, Положением о порядке и условиях размещения объектов на землях или земельных участках, находящихся в государственной или муниципальной собственности, на территории Пермского края без предоставления земельных участков и установления сервитутов, публичного сервитута, утвержденного постановлением Правительства Пермского края от 22 июля 2015г. № 478-п разрешает размещение:

Акционерному обществу «Газпром газораспределение Пермь», сокращённое наименование АО «Газпром газораспределение Пермь», ОГРН 1025900512670, 614000, Пермский край, г. Пермь, ул. Петропавловская, 43, телефон (342) 218 - 11- 00, e-mail: [ugaz@ugaz.ru](mailto:ugaz@ugaz.ru)) подземного объекта:

«Газопровод давлением до 1,2 Мпа» для размещения которого не требуется разрешения на строительство, на земельном участке, площадью 319 кв.м., на землях: государственная собственность на которые не разграничена (земли населенных пунктов).

На срок: один год (до 18.04.2024 г. включительно).

Местоположение: Пермский край, г.о. Горнозаводский, р.п. Теплая Гора, переулок Пионерский, 1, кадастровый квартал 59:17:1601032.

АО «Газпром газораспределение Пермь»:

1.соблюдать порядок использования земельных участков, установленный Постановлением Правительства Российской Федерации от 24 февраля 2009 г. № 160

«О порядке установления охранных зон объектов электросетевого хозяйства и особых условий использования земельных участков, расположенных в границах таких зон»;

2.соблюдать правила охранных зон газораспределительных сетей, установленные Постановлением Правительства Российской Федерации от 20 ноября 2000 г. № 878 «Об утверждении Правил охраны газораспределительных сетей»;

3. соблюдать порядок использования земельных участков, согласно статьи 65 «Водоохранные зоны и прибрежные защитные полосы» Водного кодекса Российской Федерации;

4.до момента размещения (начало строительство) объекта необходимо:

- осуществить согласование с собственниками объектов инфраструктуры, в т.ч. транспортной, расположенной в пределах земельного участка, указанного на прилагаемой схеме;

- получить разрешение на осуществление земляных работ.

5.выполнить предусмотренные статьей 39.35 Земельного кодекса Российской Федерации требования в случае, если использование земель или земельных участков привело к порче либо уничтожению плодородного слоя почвы в границах таких земель или земельных участков.

Действие решения о размещении объекта прекращается в случае:

- если срок, на который выдано решение о размещении объекта истек;

- имеются нарушения Земельного кодекса Российской Федерации и других нормативных правовых актов Российской Федерации, касающихся использования территории для размещения заявленных объектов.

Приложение: схема предполагаемых к использованию земель или части земельного участка на 1 л. в 1 экз.

Глава городского округа -  
глава администрации Горнозаводского  
городского округа Пермского края



(подпись, печать)

В.В. Лумпов

## Схема предполагаемых к использованию земель или части земельного участка

Объект: Газопровод давлением до 1.2 Мпа. для размещения которого не требуется разрешения на строительство

Местоположение: расположенных по адресу: Пермский край. городской округ Горнозаводский. рабочий поселок Теплая Гора. переулок Пионерский. дом 1 (в квартале 59:17:1601032)

Площадь земель или части земельного участка, кв.м.: 319

Категория земель: земли населенных пунктов


Вид разрешенного использования: -


Описание границ смежных землепользователей:


От точки н1 до точки н4 - земельный участок с кадастровым номером 59:17:1601032:6


От точки н4 до точки н1 - земли общего пользования


### Условные обозначения:

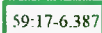
 - предполагаемый участок земель, на которых планируется размещение объекта

 - границы и номер земельного участка, сведения о которых внесены в ЕГРН

 - граница кадастрового квартала

 - забор, установленный на земельном участке

 - границы и номер объекта капитального строительства, сведения о которых внесены в ЕГРН

 59:17-6.387

- зоны с особыми условиями использования территории, сведения о которых внесены в ЕГРН

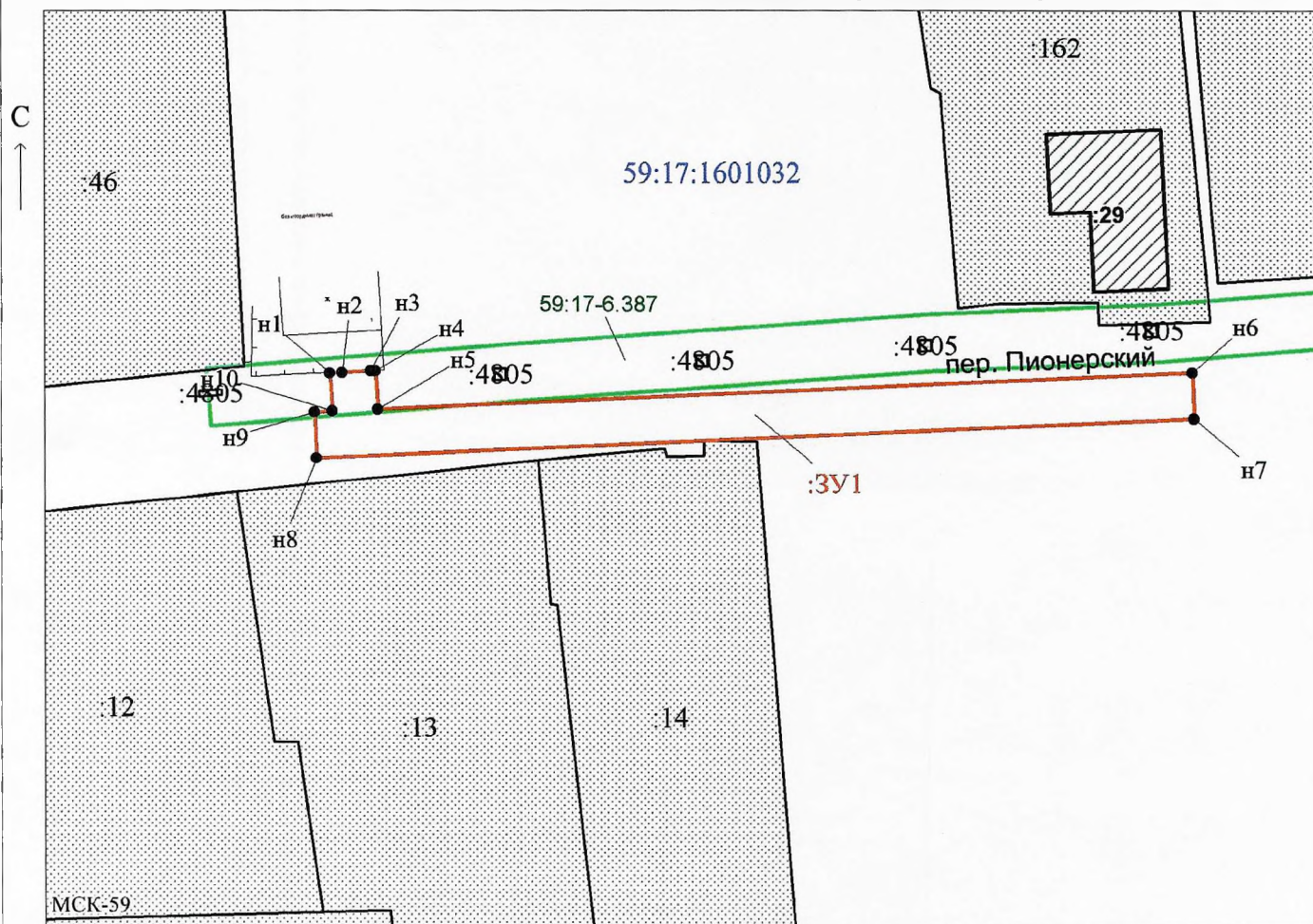
 :3У1

- обозначение запрашиваемого земельного участка

 н1

- характерная точка границ земель или части земельного участка

59:17:1601032 - номер кадастрового квартала



Масштаб 1:600

Заявитель:

МП

(для юридических лиц

и индивидуальных предпринимателей)

/ Титова Е.А.

(подпись, расшифровка подписи)