



**АДМИНИСТРАЦИЯ
ГОРНОЗАВОДСКОГО
ГОРОДСКОГО ОКРУГА
ПЕРМСКОГО КРАЯ**

(Администрация Горнозаводского
городского округа)

ул. Кирова, д. 65, г. Горнозаводск, 618820
Тел. (34269) 4-14-55, факс (34269) 4-18-61
E-mail: administration@gornozavodsk.permkrai.ru
<http://www.gornozavodskii.ru>
ОКПО 34845944, ОГРН 1185958069461,
ИНН/КПП 5921035479/592101001

ГАО «Газпром газораспределение
Пермь»

№ _____
На № _____ б/н _____ от _____ 03.04.2023

РЕШЕНИЕ

о размещении объектов № 999

город Горнозаводск Пермского края

« 19 04. 2023г.»

Администрация Горнозаводского городского округа Пермского края в соответствии с пунктом 3 статьи 39.36 Земельного кодекса Российской Федерации, Положением о порядке и условиях размещения объектов на землях или земельных участках, находящихся в государственной или муниципальной собственности, на территории Пермского края без предоставления земельных участков и установления сервитутов, публичного сервитута, утвержденного постановлением Правительства Пермского края от 22 июля 2015г. № 478-п разрешает размещение:

Акционерному обществу «Газпром газораспределение Пермь», сокращённое наименование АО «Газпром газораспределение Пермь», ОГРН 1025900512670, 614000, Пермский край, г. Пермь, ул. Петропавловская, 43, телефон (342) 218 - 11- 00, e-mail: ugaz@ugaz.ru) подземного объекта:

«Газопровод давлением до 1,2 Мпа» для размещения которого не требуется разрешения на строительство, на земельном участке, площадью 581 кв.м., на землях: государственная собственность на которые не разграничена (земли населенных пунктов).

На срок: один год (до 18.04.2024 г. включительно).

Местоположение: Пермский край, г.о. Горнозаводский, р.п. Теплая Гора, переулок Пионерский, к дому 7, в кадастровых кварталах 59:17:1601032; 59:17:1601027.

АО «Газпром газораспределение Пермь»:

1.соблюдать порядок использования земельных участков, установленный Постановлением Правительства Российской Федерации от 24 февраля 2009 г. № 160

«О порядке установления охранных зон объектов электросетевого хозяйства и особых условий использования земельных участков, расположенных в границах таких зон»;

2. соблюдать правила охранных зон газораспределительных сетей, установленные Постановлением Правительства Российской Федерации от 20 ноября 2000 г. № 878 «Об утверждении Правил охраны газораспределительных сетей»;

3. соблюдать порядок использования земельных участков, согласно статьи 65 «Водоохранные зоны и прибрежные защитные полосы» Водного кодекса Российской Федерации;

4. до момента размещения (начало строительство) объекта необходимо:

- осуществить согласование с собственниками объектов инфраструктуры, в т.ч. транспортной, расположенной в пределах земельного участка, указанного на прилагаемой схеме;

- получить разрешение на осуществление земляных работ.

5. выполнить предусмотренные статьей 39.35 Земельного кодекса Российской Федерации требования в случае, если использование земель или земельных участков привело к порче либо уничтожению плодородного слоя почвы в границах таких земель или земельных участков.

Действие решения о размещении объекта прекращается в случае:

- если срок, на который выдано решение о размещении объекта истек;

- имеются нарушения Земельного кодекса Российской Федерации и других нормативных правовых актов Российской Федерации, касающихся использования территории для размещения заявленных объектов.

Приложение: схема предполагаемых к использованию земель или части земельного участка на 1 л. в 1 экз.

Глава городского округа -
глава администрации Горнозаводского
городского округа Пермского края



В.В. Лумпов

Схема предполагаемых к использованию земель или части земельного участка





Объект: Газопровод давлением до 1,2 МПа, для размещения которого не требуется возведения на строительство
 Местоположение: расположенных по адресу: Пермский край, городской округ Голышмановский, рабочий поселок Теплая Гора, переулок Пионерский, дом 7 (в кварталах 59:17:1601032, 59:17:1601027)




Площадь земель или части земельного участка, кв.м.: 581

Категория земель: земли населенных пунктов

Вид разрешенного использования:

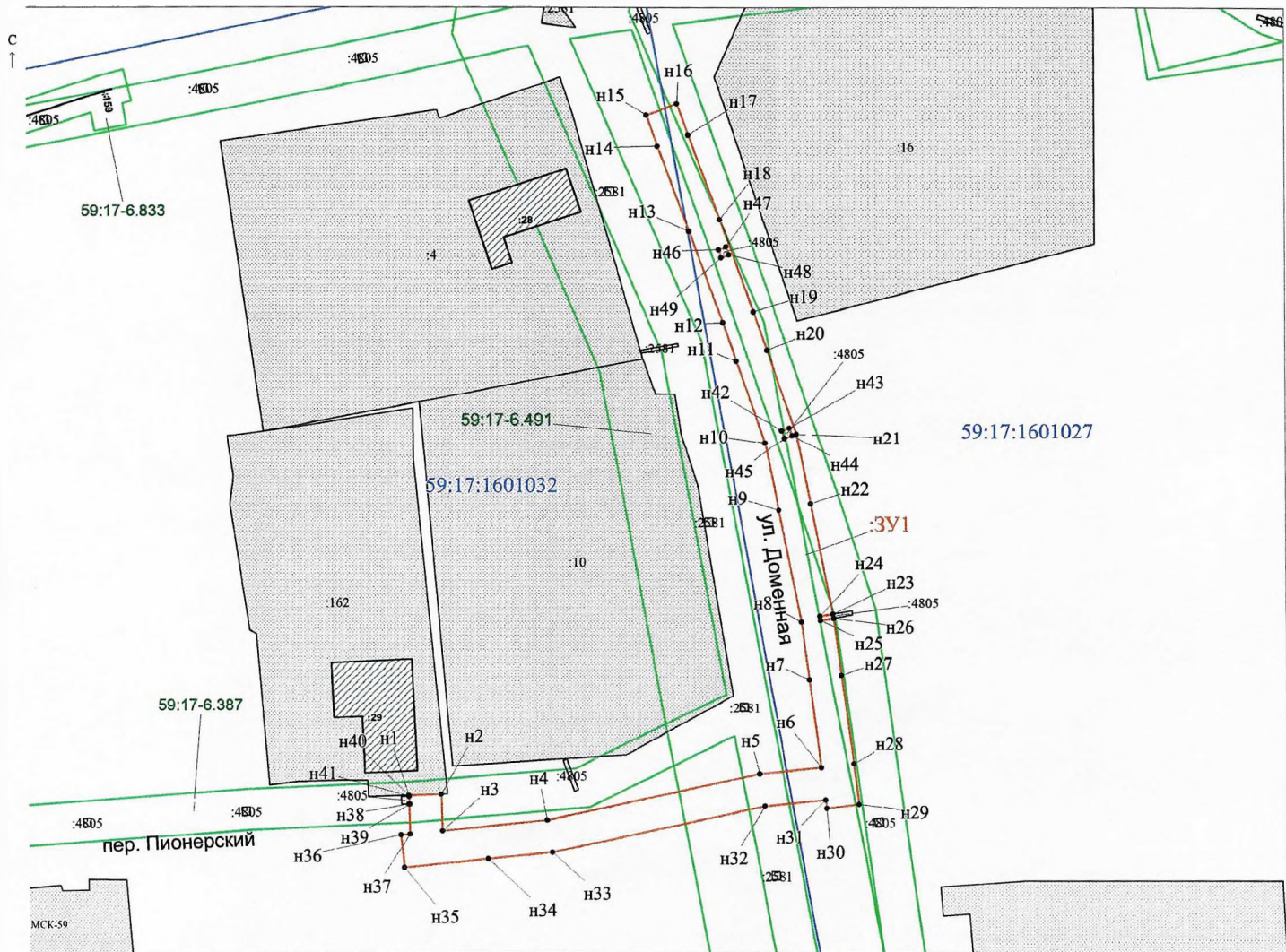
Описание границ смежных землепользователей:
 От точки н1 до точки н2 - земельный участок с кадастровым номером 59:17:1601032:162
 От точки н2 до точки н23 - земли общего пользования
 От точки н23 до точки н26 - земельный участок с кадастровым номером 59:17:0000000:4805
 От точки н26 до точки н38 - земли общего пользования
 От точки н38 до точки н41 - земельный участок с кадастровым номером 59:17:0000000:4805
 От точки н41 до точки н1 - земли общего пользования
 От точки н42 до точки н42 - земельный участок с кадастровым номером 59:17:0000000:4805
 От точки н46 до точки н46 - земельный участок с кадастровым номером 59:17:0000000:4805

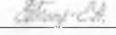
- Условные обозначения:**
-  - предполагаемый участок земель, на которых планируется размещение объекта
 -  - границы и номер земельного участка, сведения о которых внесены в ЕГРН
 -  - граница кадастрового квартала
 -  - границы и номер объекта капитального строительства, сведения о которых внесены в ЕГРН

-  59:17-6-317 - зоны с особыми условиями использования территории, сведения о которых внесены в ЕГРН
-  :3У1 - обозначение запрашиваемого земельного участка
-  н1 - характерная точка границ земель или части земельного участка
- 59:17:1601032 - номер кадастрового квартала

Каталог координат, м

№ точки границы	X	Y
н1	575642.85	3222502.13
н2	575642.98	3222506.13
н3	575638.51	3222506.25
н4	575639.79	3222519.09
н5	575645.45	3222545.25
н6	575646.21	3222552.86
н7	575657.05	3222551.41
н8	575664.11	3222550.47
н9	575677.78	3222547.74
н10	575686.19	3222546.07
н11	575696.26	3222542.58
н12	575700.97	3222540.94
н13	575712.21	3222536.86
н14	575722.67	3222533.02
н15	575726.43	3222531.68
н16	575727.77	3222535.44
н17	575724.03	3222536.78
н18	575713.61	3222540.62
н19	575702.29	3222544.72
н20	575697.56	3222546.36
н21	575687.25	3222549.93
н22	575678.56	3222551.66
н23	575665.07	3222554.35
н24	575664.79	3222552.73
н25	575664.29	3222552.81
н26	575664.57	3222554.44
н27	575657.57	3222555.37
н28	575646.68	3222556.83
н29	575641.69	3222557.47
н30	575641.21	3222553.49
н31	575642.24	3222553.37
н32	575641.49	3222545.87
н33	575635.83	3222519.71
н34	574635.05	3222511.86
н35	575634.01	3222501.52
н36	575637.99	3222501.12
н37	575638.10	3222502.26
н38	575641.75	3222502.16
н39	575641.75	3222502.23
н40	575642.75	3222502.16
н41	575642.75	3222502.13
н1	575642.85	3222502.13
н42	575687.70	3222548.15
н43	575688.03	3222549.09
н44	575687.09	3222549.42
н45	575686.76	3222548.48
н42	575687.70	3222548.15
н46	575709.93	3222540.47
н47	575710.26	3222541.41
н48	575709.31	3222541.74
н49	575708.98	3222540.80
н46	575709.93	3222540.47



Заявитель:  / Титова Е.А.
 МП (подпись, расшифровка подписи)
 (для юридических лиц и индивидуальных предпринимателей)

Масштаб 1:400