



**АДМИНИСТРАЦИЯ
ГОРНОЗАВОДСКОГО
ГОРОДСКОГО ОКРУГА
ПЕРМСКОГО КРАЯ**

**(Администрация Горнозаводского
городского округа)**

ул. Кирова, д. 65, г. Горнозаводск, 618820
Тел. (34269) 4-14-55, факс (34269) 4-18-61
E-mail: administration@gornozavodsk.permkrai.ru
<http://www.gornozavodskii.ru>
ОКПО 34845944, ОГРН 1185958069461,
ИНН/КПП 5921035479/592101001

ГАО «Газпром газораспределение
Пермь»

№ _____
На № б/н от 02.02.2023

РЕШЕНИЕ

**о прекращении действия решения о размещении объектов
от 11 марта 2022 г. № 672**

город Горнозаводск Пермского края

01.03.2023


Администрация Горнозаводского городского округа Пермского края на основании внесенных изменений в проектную документацию для размещения газопровода прекращает действие решения о размещении объектов от 11 марта 2022 г. № 672, выданное Акционерному обществу «Газпром газораспределение Пермь», сокращённое наименование АО Газпром газораспределение Пермь», ОГРН 1025900512670, 614000, Пермский край, г. Пермь, ул. Петропавловская, 43, тел. (342) 218 - 11- 00, e-mail: ugaz@ugaz.ru, для размещения объекта:

«Газопровод давлением до 1,2 Мпа» на земельном участке площадью 308 кв.м., местоположение: Пермский край, Горнозаводский городской округ, р.п. Кусье - Александровский, ул. Розы Люксембург, к дому 10, кадастровый квартал 59:17:0501047.

Приложение:

- 1) решение о размещении объекта от 11.03.2022 г. № 672 на 1 л. в 1 экз.;
- 2) схема предполагаемых к использованию земель или части земельного участка на 1 л. в 1 экз.

И.о. главы городского округа -
главы администрации Горнозаводского
городского округа Пермского края


(подпись, печать)

А.Ю. Кропачев



АДМИНИСТРАЦИЯ
ГОРНОЗАВОДСКОГО
ГОРОДСКОГО ОКРУГА
ПЕРМСКОГО КРАЯ

(Администрация Горнозаводского
городского округа)

ул. Кирова, д. 65, г. Горнозаводск, 618820

Тел: (34269) 4-14-55, факс (34269) 4-18-61

E-mail: adm@gornozavodskii.ru

<http://www.gornozavodskii.ru>

ОКПО 34845944, ОГРН 1185958069461,

ИНН-КПП 5921035479, 592101001

АО «Газпром газораспределение
Пермь»

№ _____
На № _____ б/н _____ от 22.02.2022

РЕШЕНИЕ

о размещении объектов № 672

город Горнозаводск Пермского края

11.03.2022

Администрация Горнозаводского городского округа Пермского края в соответствии с пунктом 3 статьи 39.36 Земельного кодекса Российской Федерации, Положением о порядке и условиях размещения объектов на землях или земельных участках, находящихся в государственной или муниципальной собственности, на территории Пермского края без предоставления земельных участков и установления сервитутов, утвержденного постановлением Правительства Пермского края от 22 июля 2015г. № 478-п разрешает размещение:

Акционерному обществу «Газпром газораспределение Пермь», сокращённое наименование АО «Газпром газораспределение Пермь», ОГРН 1025900512670, 614000, Пермский край, г. Пермь, ул. Петропавловская, 43, тел. (342) 218 - 11- 00, e-mail: ugaz@ugaz.ru) подземного объекта:

«Газопровод давлением до 1,2 Мпа» для размещения которого не требуется разрешения на строительство, на земельном участке, площадью 308 кв.м., на землях: государственная собственность на которые не разграничена (земли населенных пунктов).

На срок: один год (до 11.03.2023 г. включительно).

Местоположение: Пермский край, Горнозаводский городской округ, р.п. Кусье - Александровский, ул. Розы Люксембург, к дому 10, кадастровый квартал 59:17:0501047.

АО «Газпром газораспределение Пермь»:

1.соблюдать порядок использования земельных участков, установленный Постановлением Правительства Российской Федерации от 24 февраля 2009 г.

№ 160 «О порядке установления охранных зон объектов электросетевого хозяйства и особых условий использования земельных участков, расположенных в границах таких зон»;

2. соблюдать правила охранных зон газораспределительных сетей, установленные Постановлением Правительства Российской Федерации от 20 ноября 2000 г. № 878 «Об утверждении Правил охраны газораспределительных сетей»;

3. до момента размещения (начало строительство) объекта необходимо:

- осуществить согласование с собственниками объектов инфраструктуры, в т.ч. транспортной, расположенной в пределах земельного участка, указанного на прилагаемой схеме;

- получить ордер на проведение земляных работ.

4. выполнить предусмотренные статьей 39.35 Земельного кодекса Российской Федерации требования в случае, если использование земель или земельных участков привело к порче либо уничтожению плодородного слоя почвы в границах таких земель или земельных участков.


5. Действие решения о размещении объекта прекращается в случае:

- если срок, на который выдано решение о размещении объекта истек;

- имеются нарушения Земельного кодекса Российской Федерации и других нормативных правовых актов Российской Федерации, касающихся использования территории для размещения заявленных объектов.

Приложение: схема предполагаемых к использованию земель или части земельного участка на 1 л. в 1 экз.

И.п. главы городского округа -
главы администрации Горнозаводского
городского округа Пермского края



(подпись, печать)



Схема предполагаемых к использованию земель или части земельного участка

Объект: Газопровод давлением до 1.2 Мпа, для размещения которого не требуется разрешения на строительство

Местоположение: расположенных по адресу: Пермский край, Горнозаводский г.о., п. Кусье-Александровский, ул. Розы Люксембург, к. дому 10 (кад №59:17:0501047:25)

Площадь земель или части земельного участка, кв.м.: **308**

Категория земель: земли населенных пунктов

Вид разрешенного использования: -

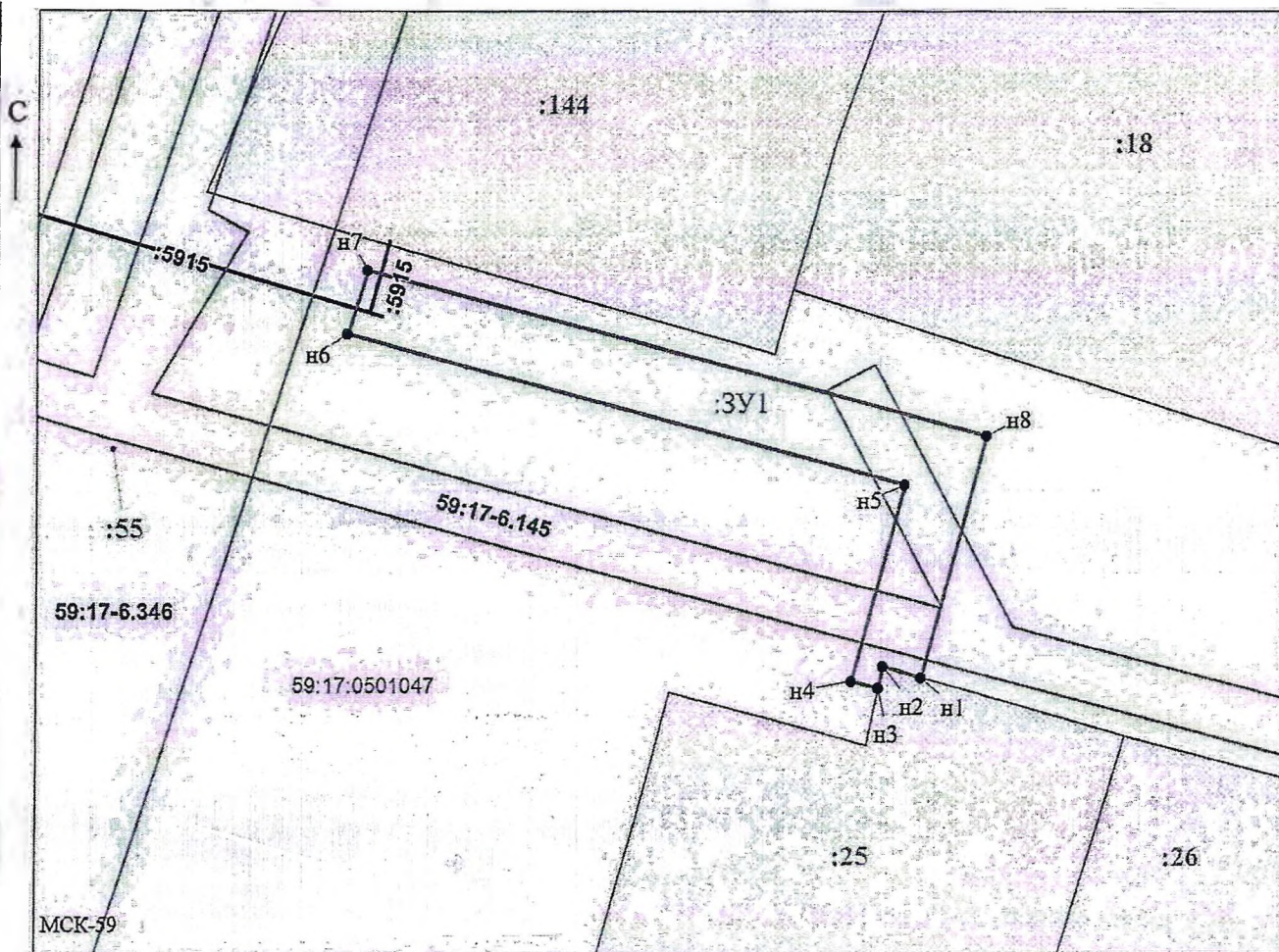
Описание границ смежных землепользователей:
 От точки н1 до точки н3 - земельный участок с кадастровым номером 59:17:0501047:25
 От точки н3 до точки н1 - земли общего пользования

Каталог координат, м

№ точки границы	X	Y
н1	548698.35	3181331.22
н2	548699.17	3181328.32
н3	548697.58	3181327.98
н4	548698.10	3181326.00
н5	548712.67	3181329.88
н6	548723.75	3181288.45
н7	548728.52	3181289.92
н8	548716.20	3181335.97
н1	548698.35	3181331.22

Условные обозначения:

- предполагаемый участок земель, на которых планируется размещение объекта
- :25 - границы и номер земельного участка, сведения о которых внесены в ЕГРН
- :28 - границы и номер объекта капитального строительства, сведения о которых внесены в ЕГРН
- граница кадастрового квартала
- 59:17-6.145 - зоны с особыми условиями использования территории, сведения о которых внесены в ЕГРН
- ЗУ1 - обозначение запрашиваемого земельного участка
- н1 - характерная точка границ земель или части земельного участка
- 59:17:0501047 - номер кадастрового квартала



Масштаб 1:500

Заявитель: _____ / Офишкина И.В.
 (подпись, расшифровка подписи)

МП _____
 (для юридических лиц и индивидуальных предпринимателей)