



**АДМИНИСТРАЦИЯ
ГОРНОЗАВОДСКОГО
ГОРОДСКОГО ОКРУГА
ПЕРМСКОГО КРАЯ**

(Администрация Горнозаводского
городского округа)

ул. Кирова, д. 65, г. Горнозаводск, 618820
Тел. (34269) 4-14-55, факс (34269) 4-18-61
E-mail: administration@gornozavodsk.permkrai.ru
http://www.gornozavodskii.ru
ОКПО 34845944, ОГРН 1185958069461,
ИНН/КПП 5921035479/592101001

АО «Газпром газораспределение
Пермь»

№ _____
На № _____ б/н _____ от _____ 27.04.2023

РЕШЕНИЕ

**о прекращении действия решения о размещении объектов
от 22 февраля 2023 г. № 886**

город Горнозаводск Пермского края

«15 мая 2023»

Администрация Горнозаводского городского округа Пермского края на основании внесенных изменений в проектную документацию для размещения газопровода прекращает действие решения о размещении объектов от 22 февраля 2023 г. № 886, выданное Акционерному обществу «Газпром газораспределение Пермь», сокращённое наименование АО Газпром газораспределение Пермь», ОГРН 1025900512670, 614000, Пермский край, г. Пермь, ул. Петропавловская, 43, тел. (342) 218 - 11- 00, e-mail: ugaz@ugaz.ru, для размещения объекта: «Газопровод давлением до 1,2 Мпа» на земельном участке площадью 48 кв.м., местоположение: Пермский край, г.о. Горнозаводский, р.п. Кусье-Александровский, ул. Ленина, к дому 38-3, кадастровый квартал 59:17:0501042.

Приложение:

- 1) решение о размещении объекта от 22.02.2023 г. № 886 на 1 л. в 1 экз.;
- 2) схема предполагаемых к использованию земель или части земельного участка на 1 л. в 1 экз.

Глава городского округа -
глава администрации Горнозаводского
городского округа Пермского края



(подпись, печать)

В.В. Лумпов



**АДМИНИСТРАЦИЯ
ГОРНОЗАВОДСКОГО
ГОРОДСКОГО ОКРУГА
ПЕРМСКОГО КРАЯ**

(Администрация Горнозаводского
городского округа)

ул. Кирова, д. 65, г. Горнозаводск, 618820
Тел. (34269) 4-14-55, факс (34269) 4-18-61
E-mail: administration@gornozavodsk.permkrai.ru
<http://www.gornozavodskii.ru>
ОКПО 34845944, ОГРН 1185958069461,
ИНН/КПП 5921035479/592101001

ГАО «Газпром газораспределение
Пермь»

№ _____
На № _____ б/н _____ от 07.02.2023

РЕШЕНИЕ

о размещении объектов № 886

город Горнозаводск Пермского края

22.02.2023

Администрация Горнозаводского городского округа Пермского края в соответствии с пунктом 3 статьи 39.36 Земельного кодекса Российской Федерации, Положением о порядке и условиях размещения объектов на землях или земельных участках, находящихся в государственной или муниципальной собственности, на территории Пермского края без предоставления земельных участков и установления сервитутов, публичного сервитута, утвержденного постановлением Правительства Пермского края от 22 июля 2015г. № 478-п разрешает размещение:

Акционерному обществу «Газпром газораспределение Пермь», сокращённое наименование АО «Газпром газораспределение Пермь», ОГРН 1025900512670, 614000, Пермский край, г. Пермь, ул. Петропавловская, 43, тел. (342) 218 - 11- 00, e-mail: ugaz@ugaz.ru) подземного объекта:

«Газопровод давлением до 1,2 Мпа» для размещения которого не требуется разрешения на строительство, на земельном участке, площадью 48 кв.м., на землях: государственная собственность на которые не разграничена (земли населенных пунктов).

На срок: один год (до 21.02.2024 г. включительно).

Местоположение: Пермский край, г.о. Горнозаводский, р.п. Кусье-Александровский, ул. Ленина, к дому 38-3, кадастровый квартал 59:17:0501042,

АО «Газпром газораспределение Пермь»:

1.соблюдать порядок использования земельных участков, установленный Постановлением Правительства Российской Федерации от 24 февраля 2009 г. № 160

«О порядке установления охранных зон объектов электросетевого хозяйства и особых условий использования земельных участков, расположенных в границах таких зон»;

2.соблюдать правила охранных зон газораспределительных сетей, установленные Постановлением Правительства Российской Федерации от 20 ноября 2000 г. № 878 «Об утверждении Правил охраны газораспределительных сетей»;

3.до момента размещения (начало строительство) объекта необходимо:

- осуществить согласование с собственниками объектов инфраструктуры, в т.ч. транспортной, расположенной в пределах земельного участка, указанного на прилагаемой схеме;

- получить ордер на проведение земляных работ.

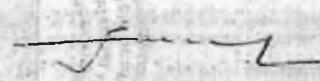
4.выполнить предусмотренные статьей 39.35 Земельного кодекса Российской Федерации требования в случае, если использование земель или земельных участков привело к порче либо уничтожению плодородного слоя почвы в границах таких земель или земельных участков.

Действие решения о размещении объекта прекращается в случае:

- если срок, на который выдано решение о размещении объекта истек;
- имеются нарушения Земельного кодекса Российской Федерации и других нормативных правовых актов Российской Федерации, касающихся использования территории для размещения заявленных объектов.

Приложение: схема предполагаемых к использованию земель или части земельного участка на 1 л. в 1 экз.

И.о. главы городского округа -
главы администрации Горнозаводского
городского округа Пермского края



(подпись, печать)

А.Ю. Кропачев

Схема предполагаемых к использованию земель или части земельного участка

Объект: Газопровод давлением до 1.2 Мпа, для размещения которого не требуется разрешения на строительство

Местоположение: расположенных по адресу: Пермский край, Горнозаводский г.о.,
р.п. Кусье-Александровский, ул. Ленина, к дому 38-3 (в квартале 59:17:0501042)

Площадь земель или части земельного участка, кв.м.: 48

Категория земель: земли населенных пунктов

Вид разрешенного использования:

Описание границ смежных землепользователей:


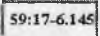


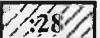


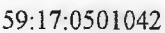
От точки н1 до точки н2 - земельный участок
с кадастровым номером 59:17:0501042:149

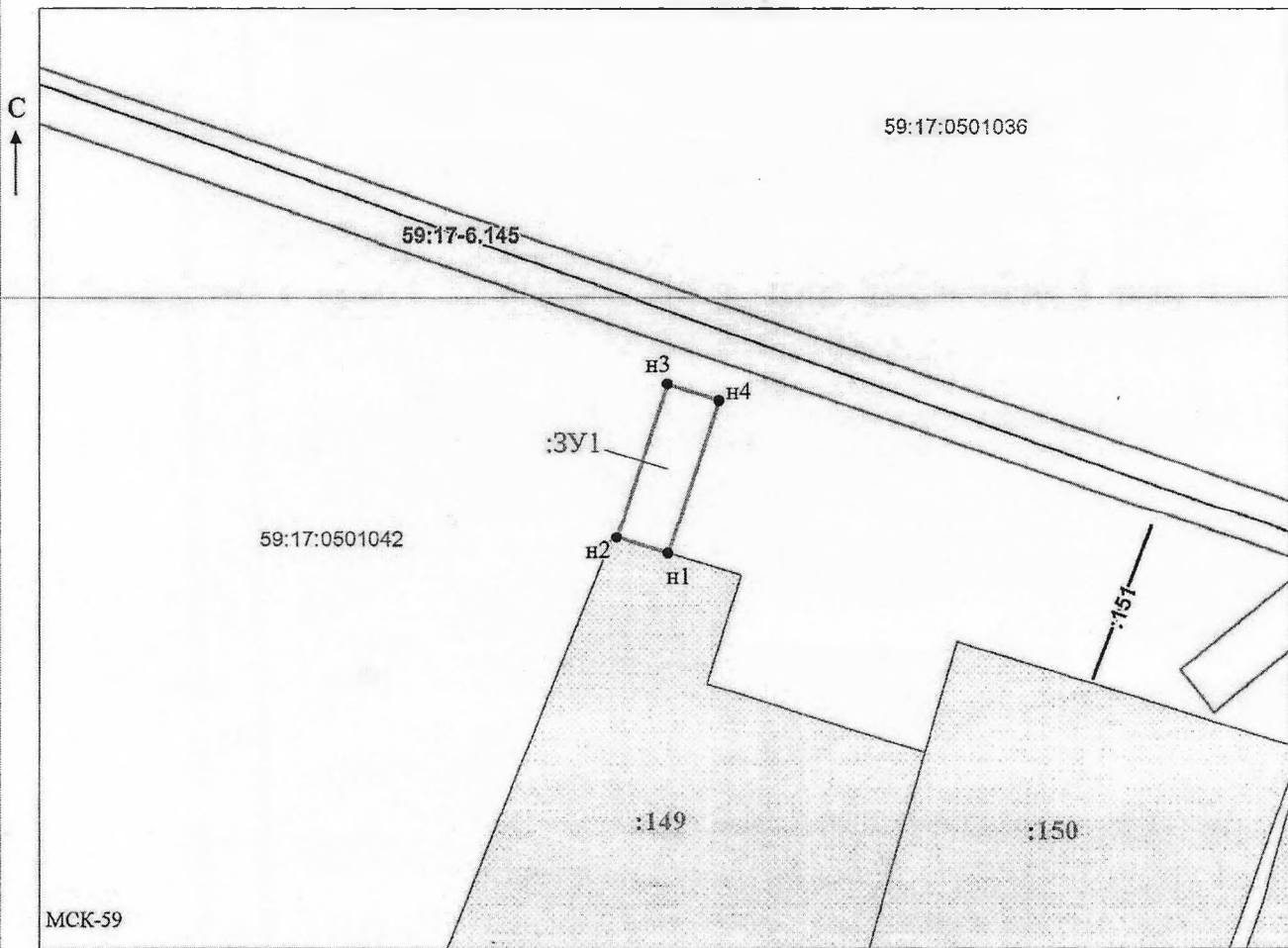
От точки н2 до точки н1 - земли общего пользования

Каталог координат, м

№ точки границы	X	Y
н1	549201.22	3180605.34
н2	549202.39	3180601.52
н3	549213.85	3180605.28
н4	549212.61	3180609.08
н1	549201.22	3180605.34

Условные обозначения:

- | | | | |
|---|---|---|--|
|  | - предполагаемый участок земель, на которых планируется размещение объекта |  | - зоны с особыми условиями использования территории, сведения о которых внесены в ЕГРН |
|  | - границы и номер земельного участка, сведения о которых внесены в ЕГРН |  | - обозначение запрашиваемого земельного участка |
|  | - границы и номер объекта капитального строительства, сведения о которых внесены в ЕГРН |  | - характерная точка границ земель или части земельного участка |
|  | - граница кадастрового квартала |  | - номер кадастрового квартала |



Заявитель: _____ / Офишкина И.В.
 МП _____ (подпись, расшифровка подписи)

(для юридических лиц
и индивидуальных предпринимателей)