



**АДМИНИСТРАЦИЯ
ГОРНОЗАВОДСКОГО
ГОРОДСКОГО ОКРУГА
ПЕРМСКОГО КРАЯ**

(Администрация Горнозаводского
городского округа)

ул. Кирова, д. 65, г. Горнозаводск, 618820
Тел. (34269) 4-14-55, факс (34269) 4-18-61
E-mail: administration@gornozavodsk.permkrai.ru
<http://www.gornozavodskii.ru>
ОКПО 34845944, ОГРН 1185958069461,
ИНН/КПП 5921035479/592101001

Содиковой Наталье Александровне

№ _____

На № _____ от _____

РЕШЕНИЕ

о размещении объектов № 1104

город Горнозаводск Пермского края

« 19 09 2023г.»

Администрация Горнозаводского городского округа Пермского края в соответствии с пунктом 3 статьи 39.36 Земельного кодекса Российской Федерации, Положением о порядке и условиях размещения объектов на землях или земельных участках, находящихся в государственной или муниципальной собственности, на территории Пермского края без предоставления земельных участков и установления сервитутов, публичного сервитута, утвержденного постановлением Правительства Пермского края от 22 июля 2015г. № 478-п разрешает размещение:

Содиковой Наталье Александровне, ИНН 593401261687,

подземного объекта:

«Водопроводы и водоводы всех видов» для размещения которых не требуется разрешения на строительство, на земельном участке площадью 133 кв.м., на землях: государственная собственность на которые не разграничена (земли населенных пунктов).

На срок: до 01.09.2024 г. включительно.

Местоположение: Пермский край, Горнозаводский городской округ, р.п. Кусье - Александровский, ул. Спортивная, к земельному участку с кадастровым номером 59:17:0501008:178.

Содиковой Наталье Александровне:

1.соблюдать порядок использования земельных участков, установленный Постановлением Правительства Российской Федерации от 24 февраля 2009г. № 160

«О порядке установления охранных зон объектов электросетевого хозяйства и особых условий использования земельных участков, расположенных в границах таких зон»;

2. соблюдать правила охранных зон газораспределительных сетей, установленные Постановлением Правительства Российской Федерации от 20 ноября 2000 г. № 878 «Об утверждении Правил охраны газораспределительных сетей»;

3. до момента размещения (начало строительство) объекта необходимо:

- осуществить согласование с собственниками объектов инфраструктуры, в т.ч. транспортной, расположенной в пределах земельного участка, указанного на прилагаемой схеме;

- получить разрешение на осуществление земляных работ.

4. выполнить предусмотренные статьей 39.35 Земельного кодекса Российской Федерации требования в случае, если использование земель или земельных участков привело к порче либо уничтожению плодородного слоя почвы в границах таких земель или земельных участков.

Действие решения о размещении объекта прекращается в случае:

- если срок, на который выдано решение о размещении объекта истек;

- имеются нарушения Земельного кодекса Российской Федерации и других нормативных правовых актов Российской Федерации, касающихся использования территории для размещения заявленных объектов.

Приложение: схема предполагаемых к использованию земель или части земельного участка на 2 л. в 1 экз.

Глава городского округа -
глава администрации Горнозаводского
городского округа Пермского края



В.В. Лумпов

Схема предполагаемых к использованию земель или части земельного участка

Объект: Водопроводы и водоводы всех видов, для размещения которых не требуется разрешения на строительство;

Местоположение: Пермский край, Горнозаводский городской округ, рп. Кусье-Александровский, ул. Спортивная, к земельному участку с кадастровым номером 59:17:0501008:178

Площадь земель или части земельного участка: 133 кв.м;

Категория земель: земли населённых пунктов;
(при наличии)

Вид разрешенного использования: _____
(при наличии)

Обозначение характерных точек грании	Координаты, м	
	X	Y
1	2	3
1	549627.96	3181274.46
2	549627.11	3181277.33
3	549620.33	3181269.21
4	549620.07	3181267.87
5	549625.50	3181248.92
6	549621.53	3181234.62
7	549624.43	3181233.82
8	549628.51	3181248.52
9	549628.50	3181249.34
10	549623.16	3181267.96

Описание границ смежных землепользователей:


- от 1 точки до 2 точки - земельный участок 59:17:0501008:178
- от 2 точки до 3 точки - земли населённых пунктов 59:17:0501008, 59:17:0501014
- от 3 точки до 4 точки - земли населённых пунктов 59:17:0501014
- от 4 точки до 5 точки - земли населённых пунктов 59:17:0501014
- от 5 точки до 6 точки - земли населённых пунктов 59:17:0501014
- от 6 точки до 7 точки - земли населённых пунктов 59:17:0501014
- от 7 точки до 8 точки - земли населённых пунктов 59:17:0501014
- от 8 точки до 9 точки - земли населённых пунктов 59:17:0501014
- от 9 точки до 10 точки - земли населённых пунктов 59:17:0501014
- от 10 точки до 1 точки - земли населённых пунктов 59:17:0501014, 59:17:0501008

Схема предполагаемых к использованию земель или части земельного участка

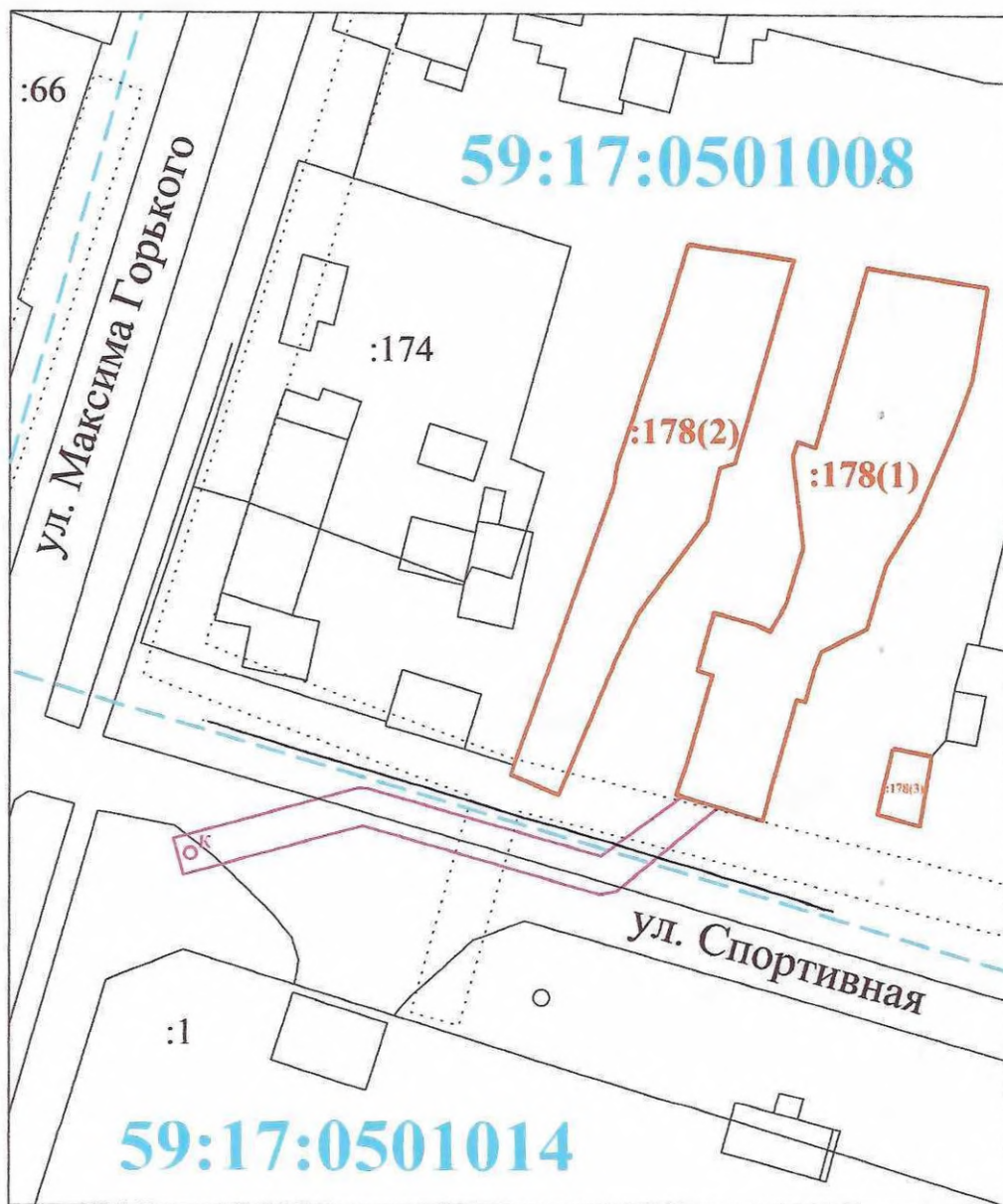
— ВЛ 0,4кВ Лесная ТП 508

ГЛ.ИНЖЕНЕР

ГРЭС



МИРОНОВ В.А.



Масштаб 1:600

Условные обозначения:

обозначение участка для проведения земляных работ

существующий колодец

обозначение дома и земельного участка

граница кадастрового квартала

обозначение кадастрового квартала


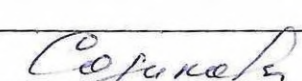
К ○

59:17:0501008:178

59:17:0501008

59:17:0501014

Заявитель:

(подпись, расшифровка подписи)

МП (для юридических лиц и индивидуальных предпринимателей)