



**АДМИНИСТРАЦИЯ
ГОРНОЗАВОДСКОГО
ГОРОДСКОГО ОКРУГА
ПЕРМСКОГО КРАЯ**

**(Администрация Горнозаводского
городского округа)**

ул. Кирова, д. 65, г. Горнозаводск, 618820
Тел. (34269) 4-14-55, факс (34269) 4-18-61
E-mail: administration@gornozavodsk.permkrai.ru
<http://www.gornozavodskii.ru>
ОКПО 34845944, ОГРН 1185958069461,
ИНН/КПП 5921035479/592101001

АО «Газпром газораспределение
Пермь»

№ _____
На № _____ б/н _____ от 14.06.2023

РЕШЕНИЕ

о размещении объектов № 1049

город Горнозаводск Пермского края

«30.06 - 2023г.»

Администрация Горнозаводского городского округа Пермского края в соответствии с пунктом 3 статьи 39.36 Земельного кодекса Российской Федерации, Положением о порядке и условиях размещения объектов на землях или земельных участках, находящихся в государственной или муниципальной собственности, на территории Пермского края без предоставления земельных участков и установления сервитутов, публичного сервитута, утвержденного постановлением Правительства Пермского края от 22 июля 2015г. № 478-п разрешает размещение:

Акционерному обществу «Газпром газораспределение Пермь», сокращённое наименование АО «Газпром газораспределение Пермь», ОГРН 1025900512670, 614000, Пермский край, г. Пермь, ул. Петропавловская, 43, телефон (342) 218 - 11- 00, e-mail: ugaz@ugaz.ru) подземного объекта:

«Газопровод давлением до 1,2 Мпа» для размещения которого не требуется разрешения на строительство, на земельном участке, площадью 818 кв.м., на землях: государственная собственность на которые не разграничена (земли населенных пунктов).

На срок: один год (до 27.06.2024 г. включительно).

Местоположение: Пермский край, Горнозаводский городской округ, р.п.Пашия, ул. Калинина, 37/2, в кадастровых кварталах 59:17:1003012; 59:17:1003024; 59:17:1003011.

АО «Газпром газораспределение Пермь»:

1.соблюдать порядок использования земельных участков, установленный Постановлением Правительства Российской Федерации от 24 февраля 2009 г. № 160

«О порядке установления охранных зон объектов электросетевого хозяйства и особых условий использования земельных участков, расположенных в границах таких зон»;

2.соблюдать правила охранных зон газораспределительных сетей, установленные Постановлением Правительства Российской Федерации от 20 ноября 2000 г. № 878 «Об утверждении Правил охраны газораспределительных сетей»;

3.до момента размещения (начало строительство) объекта необходимо:

- осуществить согласование с собственниками объектов инфраструктуры, в т.ч. транспортной, расположенной в пределах земельного участка, указанного на прилагаемой схеме;

- получить разрешение на осуществление земляных работ.

4.выполнить предусмотренные статьей 39.35 Земельного кодекса Российской Федерации требования в случае, если использование земель или земельных участков привело к порче либо уничтожению плодородного слоя почвы в границах таких земель или земельных участков.

Действие решения о размещении объекта прекращается в случае:

- если срок, на который выдано решение о размещении объекта истек;

- имеются нарушения Земельного кодекса Российской Федерации и других нормативных правовых актов Российской Федерации, касающихся использования территории для размещения заявленных объектов.

Приложение: схема предполагаемых к использованию земель или части земельного участка на 1 л. в 1 экз.

Глава городского округа -
глава администрации Горнозаводского
городского округа Пермского края



В.В. Лумпов

Схема предполагаемых к использованию земель или части земельного участка

Объект: Газопровод давлением до 1.2 Мпа включительно, для размещения которого не требуется разрешения на строительство

Местоположение: расположенных рядом с домом по адресу: Пермский край, Горнозаводский городской округ, п. Пашия, ул. Калинина, д.37-2 (в кварталах 59:17:1003012, 59:17:1003024, 59:17:1003011)

Площадь земель или части земельного участка, кв.м.: 818

Категория земель: земли населенных пунктов





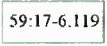


Вид разрешенного использования: -

Описание границ смежных землепользователей:

От точки н1 до точки н12 - земельный участок с кадастровым номером 59:17:1003012:72 (земельный участок внесен в ЕГРН без границ)

От точки н12 до точки н11 - земли общего пользования

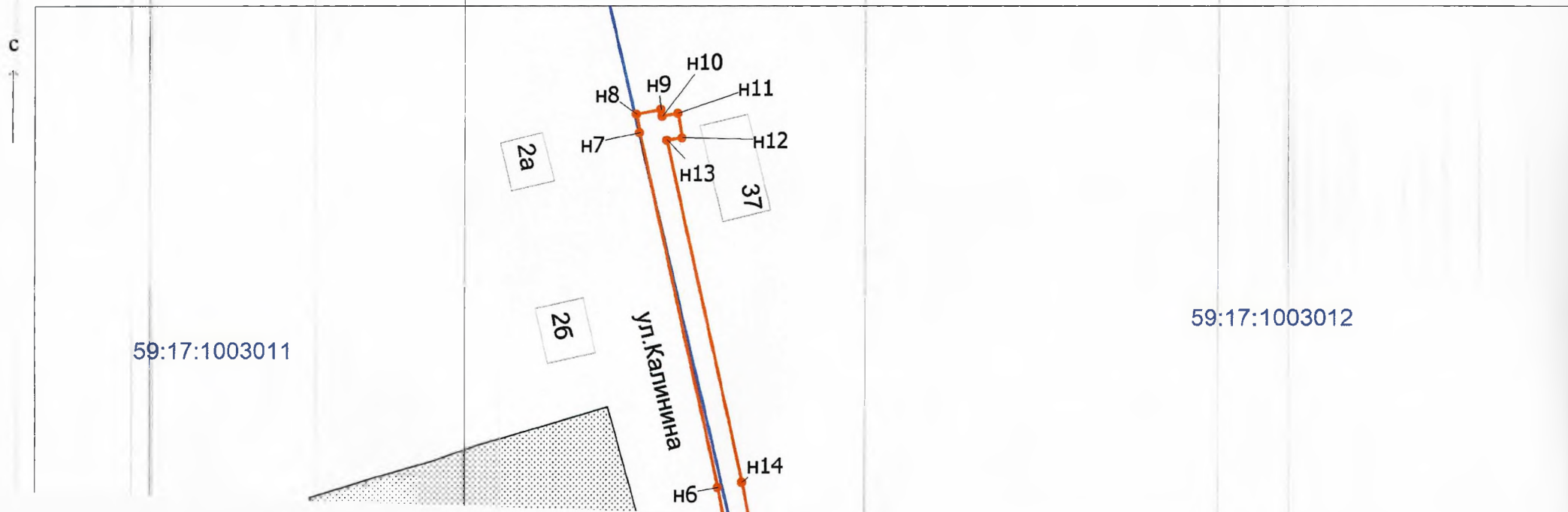
Условные обозначения:

-  - предполагаемый участок земель, на которых планируется размещение объекта
-  - границы и номер земельного участка, сведения о которых внесены в ЕГРН
-  - границы объекта капитального строительства, сведения о котором внесены в ЕГРН
-  - граница кадастрового квартала
-  - зоны с особыми условиями использования территории, сведения о которых внесены в ЕГРН
-  - обозначение запрашиваемого земельного участка
-  - характерная точка границ земель или части земельного участка

59:17:1003012 - номер кадастрового квартала

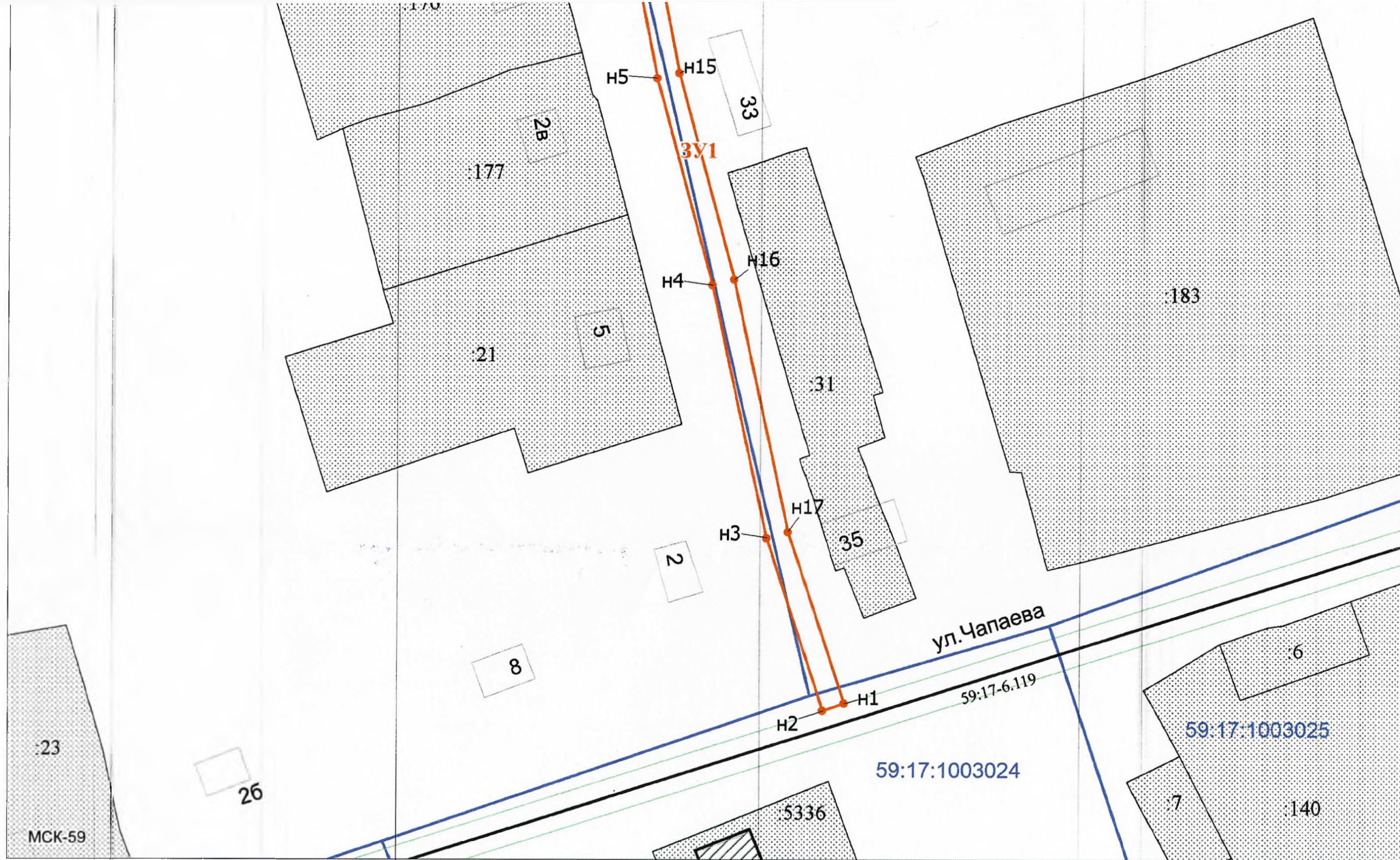
Каталог координат, м

№ точки границы	X	Y
н1	565114.56	3175699.09
н2	565113.29	3175695.29
н3	565143.85	3175685.17
н4	565188.44	3175675.43
н5	565224.94	3175665.44
н6	565249.99	3175660.46
н7	565306.57	3175647.92
н8	565309.55	3175647.35
н9	565310.30	3175651.27
н10	565309.27	3175651.47
н11	565309.72	3175654.02
н12	565305.79	3175654.71
н13	565305.35	3175652.29
н14	565250.82	3175664.38
н15	565225.85	3175669.34
н16	565189.40	3175679.31
н17	565144.91	3175689.03



59:17:1003011

59:17:1003012



Масштаб 1:900

Заявитель:

Киимова Д.Х.

/ Киимова Д.Х.

(подпись, расшифровка подписи)

МП

(для юридических лиц
и индивидуальных предпринимателей)