



**АДМИНИСТРАЦИЯ
ГОРНОЗАВОДСКОГО
ГОРОДСКОГО ОКРУГА
ПЕРМСКОГО КРАЯ**

**(Администрация Горнозаводского
городского округа)**

ул. Кирова, д. 65, г. Горнозаводск, 618820
Тел. (34269) 4-14-55, факс (34269) 4-18-61
E-mail: administration@gornozavodsk.permkrai.ru
<http://www.gornozavodskii.ru>
ОКПО 34845944, ОГРН 1185958069461,
ИНН/КПП 5921035479/592101001

АО «Газпром газораспределение
Пермь»

№ _____
На № _____ б/н _____ от 20.09.2023

РЕШЕНИЕ

о размещении объектов № 1109

город Горнозаводск Пермского края

«09.10. 2023г.»

Администрация Горнозаводского городского округа Пермского края в соответствии с пунктом 3 статьи 39.36 Земельного кодекса Российской Федерации, Положением о порядке и условиях размещения объектов на землях или земельных участках, находящихся в государственной или муниципальной собственности, на территории Пермского края без предоставления земельных участков и установления сервитутов, публичного сервитута, утвержденного постановлением Правительства Пермского края от 22 июля 2015г. № 478-п разрешает размещение:

Акционерному обществу «Газпром газораспределение Пермь», сокращённое наименование АО «Газпром газораспределение Пермь», ОГРН 1025900512670, 614000, Пермский край, г. Пермь, ул. Петропавловская, 43, телефон (342) 218 - 11- 00, e-mail: ugaz@ugaz.ru, подземного объекта:

«Газопровод давлением до 1,2 Мпа» для размещения которого не требуется разрешения на строительство, на земельном участке, площадью 236 кв.м., на землях: государственная собственность на которые не разграничена (земли населенных пунктов).

На срок: один год (до 06.10.2024 г. включительно).

Местоположение: Пермский край, Горнозаводский городской округ, рп. Пашия, мкр. Вижайский прииск, к дому 7-1, кадастровый квартал 59:17:1004001.

АО «Газпром газораспределение Пермь»:

1.соблюдать порядок использования земельных участков, установленный Постановлением Правительства Российской Федерации от 24 февраля 2009 г. № 160

«О порядке установления охранных зон объектов электросетевого хозяйства и особых условий использования земельных участков, расположенных в границах таких зон»;

2.соблюдать правила охранных зон газораспределительных сетей, установленные Постановлением Правительства Российской Федерации от 20 ноября 2000 г. № 878 «Об утверждении Правил охраны газораспределительных сетей»;

3.до момента размещения (начало строительство) объекта необходимо:

- осуществить согласование с собственниками объектов инфраструктуры, в т.ч. транспортной, расположенной в пределах земельного участка, указанного на прилагаемой схеме;

- получить разрешение на осуществление земляных работ.

4.выполнить предусмотренные статьей 39.35 Земельного кодекса Российской Федерации требования в случае, если использование земель или земельных участков привело к порче либо уничтожению плодородного слоя почвы в границах таких земель или земельных участков.

Действие решения о размещении объекта прекращается в случае:

- если срок, на который выдано решение о размещении объекта истек;

- имеются нарушения Земельного кодекса Российской Федерации и других нормативных правовых актов Российской Федерации, касающихся использования территории для размещения заявленных объектов.

Приложение: схема предполагаемых к использованию земель или части земельного участка на 1 л. в 1 экз.

Глава городского округа -
глава администрации Горнозаводского
городского округа Пермского края



(подпись, печать)

В.В. Лумпов

Схема предполагаемых к использованию земель или части земельного участка

Объект: Газопровод давлением до 1,2 Мпа, для размещения которого не требуется разрешения на строительство

Каталог координат, м

Местоположение: расположенных по адресу: Пермский край, г.о. Горнозаводский, рп. Пашия, мкр. Вижайский прииск, к дому 7-1 (в квартале: 59:17:1004001)

Площадь земель или части земельного участка, кв.м.: 236

Категория земель: земли населенных пунктов

Вид разрешенного использования: -

Описание границ смежных землепользователей:

От точки н1 до точки н38 - земельный участок с кадастровым номером 59:17:1004001:264

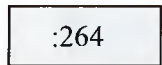
От точки н3 до точки н1 - земли общего пользования

№ точки контура	X	Y
:ЗУ1(1)		
н1	564493.10	3177043.72
н2	564495.73	3177042.66
н3	564496.78	3177045.32
н4	564494.75	3177052.34
н5	564491.00	3177050.94
н1	564493.10	3177043.72
:ЗУ1(2)		
н6	564546.74	3177079.23
н7	564539.27	3177075.18
н8	564539.98	3177073.77
н9	564548.57	3177076.71
н6	564546.74	3177079.23
:ЗУ1(3)		
н10	564667.90	3177148.36
н11	564647.38	3177151.99
н12	564631.42	3177150.98
н13	564619.62	3177146.70
н14	564608.17	3177138.26
н15	564622.32	3177144.87
н16	564630.97	3177148.40
н17	564638.50	3177149.78
н10	564667.90	3177148.36
:ЗУ1(4)		
н18	564722.13	3177134.03
н19	564722.85	3177135.75
н20	564709.70	3177139.36
н21	564687.55	3177148.96
н22	564682.23	3177150.27
н23	564707.97	3177137.63
н18	564722.13	3177134.03

Условные обозначения:



- предполагаемый участок земель, на которых планируется размещение объекта



- границы и номер земельного участка, сведения о которых внесены в ЕГРН



- границы и номер объекта капитального строительства, сведения о которых внесены в ЕГРН



- граница кадастрового квартала



- зоны с особыми условиями использования территории, сведения о которых внесены в ЕГРН

:ЗУ1

- обозначение запрашиваемого земельного участка


н1

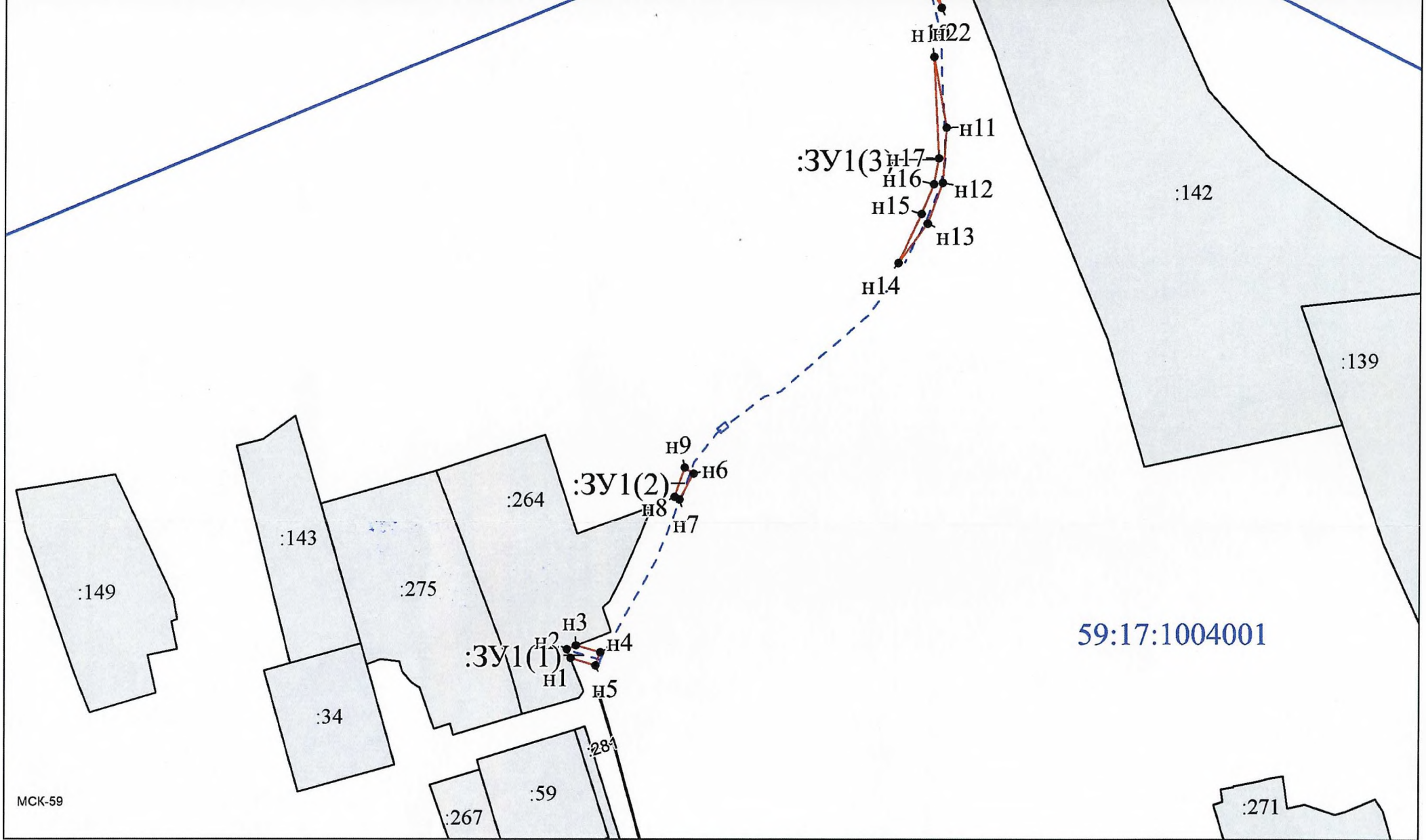
- характерная точка границ земель или части земельного участка

59:17:1004001

- номер кадастрового квартала

С





Масштаб 1:1500

Заявитель:

/ Егошина И. В.

(подпись, расшифровка подписи)

МП

(для юридических лиц
и индивидуальных предпринимателей)