



**АДМИНИСТРАЦИЯ
ГОРНОЗАВОДСКОГО
ГОРОДСКОГО ОКРУГА
ПЕРМСКОГО КРАЯ**

(Администрация Горнозаводского
городского округа)

ул. Кирова, д. 65, г. Горнозаводск, 618820
Тел. (34269) 4-14-55, факс (34269) 4-18-61
E-mail: administration@gornozavodsk.permkrai.ru
<http://www.gornozavodskii.ru>
ОКПО 34845944, ОГРН 1185958069461,
ИНН/КПП 5921035479/592101001

АО «Газпром газораспределение
Пермь»

№ _____
На № б/н от 11.10.2023

РЕШЕНИЕ

о размещении объектов № 1129

город Горнозаводск Пермского края

«24.10. 2023г.»

Администрация Горнозаводского городского округа Пермского края в соответствии с пунктом 3 статьи 39.36 Земельного кодекса Российской Федерации, Положением о порядке и условиях размещения объектов на землях или земельных участках, находящихся в государственной или муниципальной собственности, на территории Пермского края без предоставления земельных участков и установления сервитутов, публичного сервитута, утвержденного постановлением Правительства Пермского края от 22 июля 2015г. № 478-п разрешает размещение:

Акционерному обществу «Газпром газораспределение Пермь», сокращённое наименование АО «Газпром газораспределение Пермь», ОГРН 1025900512670, 614000, Пермский край, г. Пермь, ул. Петропавловская, 43, телефон (342) 218 - 11- 00, e-mail: ugaz@ugaz.ru, подземного объекта:

«Газопровод давлением до 1,2 Мпа» для размещения которого не требуется разрешения на строительство, на земельном участке, площадью 851 кв.м., на землях: государственная собственность на которые не разграничена (земли населенных пунктов).

На срок: один год (до 20.10.2024 г. включительно).

Местоположение: Пермский край, Горнозаводский городской округ, р.п.Пашия, ул. Запрудная, к дому 15 , КК 59:17:1003001.

АО «Газпром газораспределение Пермь»:

1.соблюдать порядок использования земельных участков, установленный Постановлением Правительства Российской Федерации от 24 февраля 2009 г. № 160

«О порядке установления охранных зон объектов электросетевого хозяйства и особых условий использования земельных участков, расположенных в границах таких зон»;
2. соблюдать правила охранных зон газораспределительных сетей, установленные Постановлением Правительства Российской Федерации от 20 ноября 2000 г. № 878 «Об утверждении Правил охраны газораспределительных сетей»;

3. соблюдать порядок использования земельных участков, согласно статьи 65 «Водоохранные зоны и прибрежные защитные полосы» Водного кодекса Российской Федерации;

4. до момента размещения (начало строительство) объекта необходимо:

- осуществить согласование с собственниками объектов инфраструктуры, в т.ч. транспортной, расположенной в пределах земельного участка, указанного на прилагаемой схеме;

- получить разрешение на осуществление земляных работ.

5. выполнить предусмотренные статьей 39.35 Земельного кодекса Российской Федерации требования в случае, если использование земель или земельных участков привело к порче либо уничтожению плодородного слоя почвы в границах таких земель или земельных участков.

Действие решения о размещении объекта прекращается в случае:

- если срок, на который выдано решение о размещении объекта истек;

- имеются нарушения Земельного кодекса Российской Федерации и других нормативных правовых актов Российской Федерации, касающихся использования территории для размещения заявленных объектов.

Приложение: схема предполагаемых к использованию земель или части земельного участка на 1 л. в 1 экз.

Глава городского округа -
глава администрации Горнозаводского
городского округа Пермского края



В.В. Лумпов

Схема предполагаемых к использованию земель или части земельного участка

Объект: Газопровод давлением до 1,2 Мпа включительно, для размещения которого не требуется разрешения на строительство

Местоположение: расположенных рядом с домом по адресу: Пермский край, Горнозаводский городской округ, п. Пашия, ул. Запрудная, д.15 (в квартале 59:17:1003001)

Площадь земель или части земельного участка, кв.м.: 851

Категория земель: земли населенных пунктов




Вид разрешенного использования: -


Описание границ смежных землепользователей:

От точки н1 до точки н2 - земельный участок с кадастровым номером 59:17:1003001:18

От точки н2 до точки н1 – земли общего пользования

Условные обозначения:

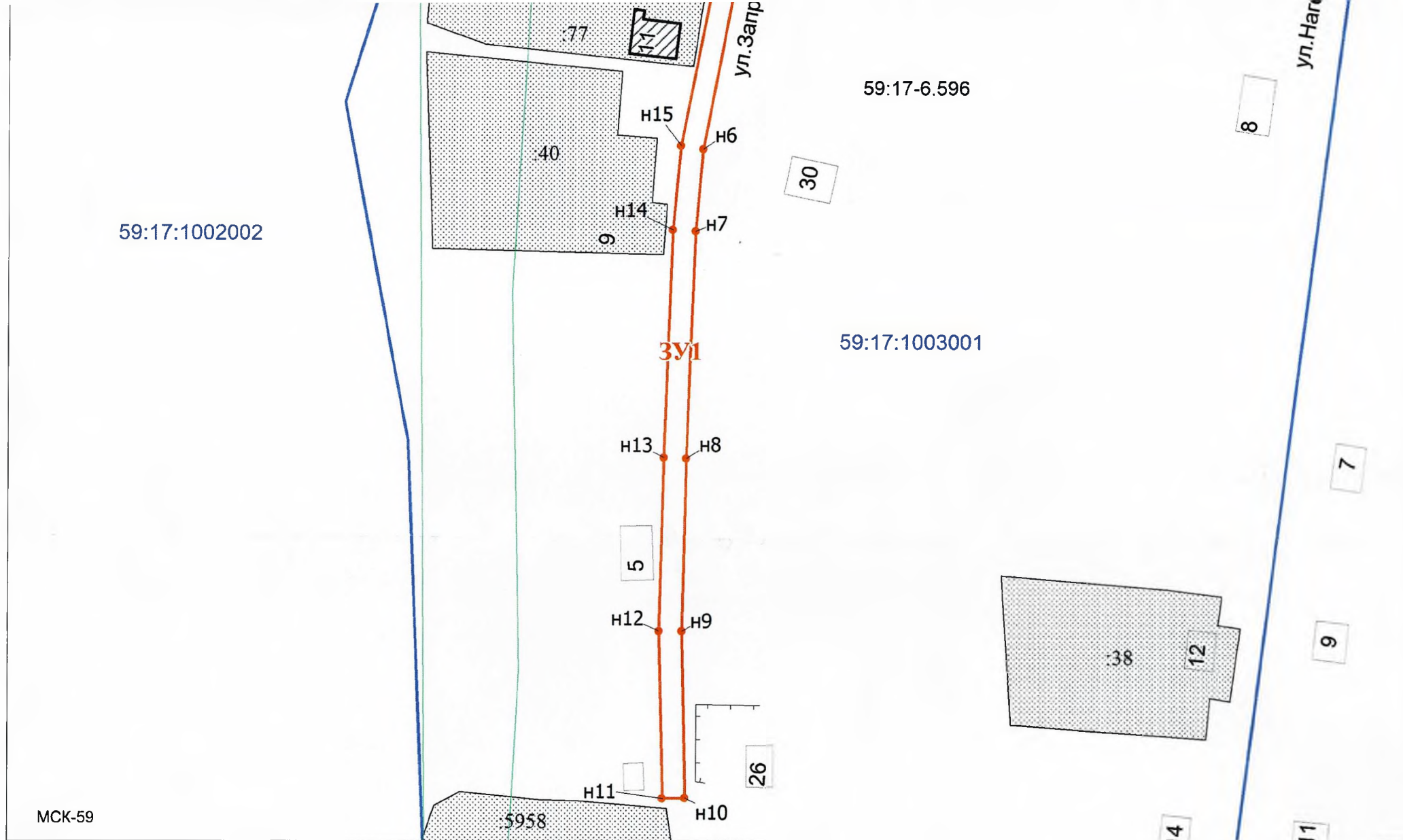
-  - предполагаемый участок земель, на которых планируется размещение объекта
-  - границы и номер земельного участка, сведения о которых внесены в ЕГРН
-  - границы объекта капитального строит-ва, сведения о котором внесены в ЕГРН

- 59:17:1003001** - номер кадастрового квартала
- :3У1** - обозначение запрашиваемого земельного участка
- н1** - характерная точка границ земель или части земельного участка
-  - граница кадастрового квартала
- 59:17-6.596** - границы и реестровый номер ЗОУИТ, сведения о которых внесены в ЕГРН

Каталог координат, м

№ точки границы	X	Y
н1	565919.35	3175147.01
н2	565922.18	3175147.36
н3	565923.34	3175147.49
н4	565922.21	3175154.71
н5	565905.67	3175152.36
н6	565827.18	3175137.35
н7	565812.69	3175136.02
н8	565772.35	3175134.61
н9	565741.70	3175133.88
н10	565712.21	3175134.61
н11	565712.11	3175130.61
н12	565741.70	3175129.88
н13	565772.48	3175130.61
н14	565812.95	3175132.02
н15	565827.78	3175133.39
н16	565880.02	3175143.64
н17	565906.32	3175148.42
н18	565918.87	3175150.19





59:17:1002002

59:17-6.596

59:17:1003001

МСК-59

5958

Масштаб 1:900

Заявитель: *Д.Х. Киямова* / Киямова Д.Х.

(подпись, расшифровка подписи)

МП

(для юридических лиц
и индивидуальных предпринимателей)