



**АДМИНИСТРАЦИЯ
ГОРНОЗАВОДСКОГО
ГОРОДСКОГО ОКРУГА
ПЕРМСКОГО КРАЯ**

(Администрация Горнозаводского
городского округа)

ул. Кирова, д. 65, г. Горнозаводск, 618820
Тел. (34269) 4-14-55, факс (34269) 4-18-61
E-mail: administration@gornozavodsk.permkrai.ru
http://www.gornozavodskii.ru
ОКПО 34845944, ОГРН 1185958069461,
ИНН/КПП 5921035479/592101001

АО «Газпром газораспределение
Пермь»

№ _____
На № б/н от 12.10.2023

РЕШЕНИЕ

о размещении объектов № 1137

город Горнозаводск Пермского края

«24.10. 2023г.»

Администрация Горнозаводского городского округа Пермского края в соответствии с пунктом 3 статьи 39.36 Земельного кодекса Российской Федерации, Положением о порядке и условиях размещения объектов на землях или земельных участках, находящихся в государственной или муниципальной собственности, на территории Пермского края без предоставления земельных участков и установления сервитутов, публичного сервитута, утвержденного постановлением Правительства Пермского края от 22 июля 2015г. № 478-п разрешает размещение:

Акционерному обществу «Газпром газораспределение Пермь», сокращённое наименование АО «Газпром газораспределение Пермь», ОГРН 1025900512670, 614000, Пермский край, г. Пермь, ул. Петропавловская, 43, телефон (342) 218 - 11- 00, e-mail: ugaz@ugaz.ru, подземного объекта:

«Газопровод давлением до 1,2 Мпа» для размещения которого не требуется разрешения на строительство, на земельном участке, площадью 1581 кв.м., на землях: государственная собственность на которые не разграничена (земли населенных пунктов).

На срок: один год (до 20.10.2024 г. включительно).

Местоположение: Пермский край, Горнозаводский городской округ, г. Горнозаводск, микрорайоном «Дружба», к дому 21, кв.1 кадастровый квартал 59:17:0101029.

АО «Газпром газораспределение Пермь»:

1.соблюдать порядок использования земельных участков, установленный Постановлением Правительства Российской Федерации от 24 февраля 2009 г. № 160

«О порядке установления охранных зон объектов электросетевого хозяйства и особых условий использования земельных участков, расположенных в границах таких зон»;

2. соблюдать правила охранных зон газораспределительных сетей, установленные Постановлением Правительства Российской Федерации от 20 ноября 2000 г. № 878 «Об утверждении Правил охраны газораспределительных сетей»;

3. на частях земельных участков с КН 59:17:0000000:5853; 59:17:0101029:460 установлены сервитуты: Администрацией Горнозаводского городского округа Пермского края;

4. до момента размещения (начало строительство) объекта необходимо:

- осуществить согласование с собственниками объектов инфраструктуры, в т.ч. транспортной, расположенной в пределах земельного участка, указанного на прилагаемой схеме;

- получить разрешение на осуществление земляных работ.

5. выполнить предусмотренные статьей 39.35 Земельного кодекса Российской Федерации требования в случае, если использование земель или земельных участков привело к порче либо уничтожению плодородного слоя почвы в границах таких земель или земельных участков.

Действие решения о размещении объекта прекращается в случае:

- если срок, на который выдано решение о размещении объекта истек;

- имеются нарушения Земельного кодекса Российской Федерации и других нормативных правовых актов Российской Федерации, касающихся использования территории для размещения заявленных объектов.

Приложение: схема предполагаемых к использованию земель или части земельного участка на 1 л. в 1 экз.

Глава городского округа -
глава администрации Горнозаводского
городского округа Пермского края



(подпись, печать)

В.В. Лумпов

Схема предполагаемых к использованию земель или части земельного участка

Объект: Газопровод давлением до 1,2 Мпа включительно, для размещения которого не требуется разрешения на строительство

Местоположение: расположенных рядом с домом по адресу: Пермский край, Горнозаводский городской округ, г. Горнозаводск, мкр. Дружба, д.21, кв.1 (в квартале 59:17:0101029)

Площадь земель или части земельного участка, кв.м.: 1581





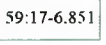


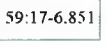


Категория земель: земли наследственных пунктов

Вид разрешенного использования: -

Описание границ смежных землепользователей:

- От точки н52 до точки н3 – земли общего пользования
- От точки н3 до точки н7 - земельный участок с кадастровым номером 59:17:0000000:5853
- От точки н7 до точки н12 – земли общего пользования
- От точки н12 до точки н18 - земельный участок с кадастровым номером 59:17:0000000:5853
- От точки н18 до точки н20 – земли общего пользования
- От точки н20 до точки н22- земельный участок с кадастровым номером 59:17:0101029:460
- От точки н22 до точки н23 – земли общего пользования
- От точки н23 до точки н25- земельный участок с кадастровым номером 59:17:0000000:5853
- От точки н25 до точки н26 – земли общего пользования
- От точки н26 до точки н29- земельный участок с кадастровым номером 59:17:0101029:460
- От точки н29 до точки н30- земельный участок с кадастровым номером 59:17:0101029:35
- От точки н30 до точки н33- земельный участок с кадастровым номером 59:17:0101029:460
- От точки н33 до точки н35 – земли общего пользования
- От точки н35 до точки н37- земельный участок с кадастровым номером 59:17:0101029:460
- От точки н37 до точки н39 – земли общего пользования
- От точки н39 до точки н52- земельный участок с кадастровым номером 59:17:0000000:5853

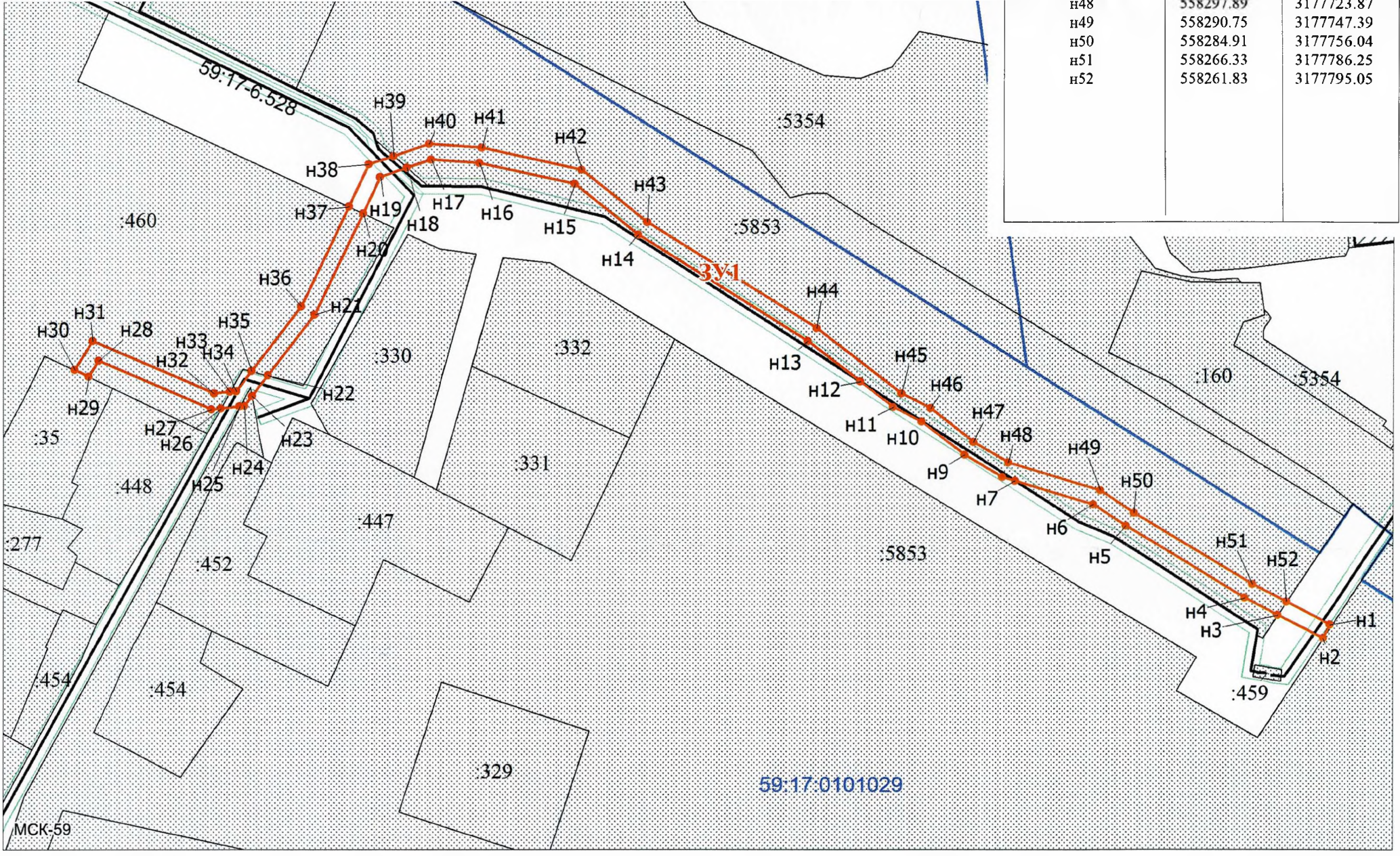
Условные обозначения:

- | | | |
|---|--|---|
|  - предполагаемый участок земель, на которых планируется размещение объекта
 - границы и номер земельного участка, сведения о которых внесены в ЕГРН
 - границы объекта капитального строительства, сведения о котором внесены в ЕГРН
 - граница кадастрового квартала |  - зоны с особыми условиями использования территории, сведения о которых внесены в ЕГРН
 - обозначение запрашиваемого земельного участка
 - характерная точка границ земель или части земельного участка
<p style="margin-top: 10px;">59:17:0101029 - номер кадастрового квартала</p> |  - зоны с особыми условиями использования территории, сведения о которых внесены в ЕГРН
 - обозначение запрашиваемого земельного участка
 - характерная точка границ земель или части земельного участка |
|---|--|---|

Каталог координат, м

№ точки границы	X	Y
н1	558256.06	3177806.32
н2	558252.50	3177804.50
н3	558258.50	3177792.79
н4	558262.85	3177784.29
н5	558281.55	3177753.88
н6	558287.09	3177745.65
н7	558293.18	3177725.57
н8	558294.19	3177722.25
н9	558299.84	3177712.61
н10	558308.44	3177701.59
н11	558312.19	3177694.30
н12	558318.65	3177685.88
н13	558329.05	3177672.34
н14	558356.31	3177628.65
н15	558369.31	3177612.36
н16	558374.73	3177587.87
н17	558375.66	3177575.50
н18	558373.52	3177569.26
н19	558371.15	3177562.37
н20	558361.80	3177557.96
н21	558335.73	3177545.66
н22	558320.18	3177533.63
н23	558314.91	3177529.56
н24	558312.38	3177527.60
н25	558312.26	3177526.39
н26	558311.79	3177521.49
н27	558311.56	3177519.16
н28	558323.97	3177490.18
н29	558319.92	3177487.65
н30	558321.63	3177483.99
н31	558328.99	3177488.60
н32	558315.64	3177519.80
н33	558316.04	3177523.87
н34	558316.20	3177525.50
н35	558321.30	3177529.44
н36	558337.83	3177542.22
н37	558363.49	3177554.33
н38	558374.39	3177559.47
н39	558376.56	3177565.80
н40	558379.72	3177574.98
н41	558378.69	3177588.45
н42	558373.01	3177614.12
н43	558359.59	3177630.97
н44	558332.35	3177674.62
н45	558315.59	3177696.42
н46	558311.90	3177703.85
н47	558303.14	3177714.87

h48	558297.89	3177723.87
h49	558290.75	3177747.39
h50	558284.91	3177756.04
h51	558266.33	3177786.25
h52	558261.83	3177795.05



Масштаб 1:1300

Заявитель: *Д.Х. Киямова* / Киямова Д.Х.
 (подпись, расшифровка подписи)

МП
 (для юридических лиц
 и индивидуальных предпринимателей)