



**АДМИНИСТРАЦИЯ  
ГОРНОЗАВОДСКОГО  
ГОРОДСКОГО ОКРУГА  
ПЕРМСКОГО КРАЯ**

**(Администрация Горнозаводского  
городского округа)**

ул. Кирова, д. 65, г. Горнозаводск, 618820  
Тел. (34269) 4-14-55, факс (34269) 4-18-61  
E-mail: [administration@gornozavodsk.permkrai.ru](mailto:administration@gornozavodsk.permkrai.ru)  
<http://www.gornozavodskii.ru>  
ОКПО 34845944, ОГРН 1185958069461,  
ИНН/КПП 5921035479/592101001

АО «Газпром газораспределение  
Пермь»

№ \_\_\_\_\_  
На № б/н от 27.12.2022

**РЕШЕНИЕ**

**о размещении объектов № 866**

город Горнозаводск Пермского края

23.01.2023

Администрация Горнозаводского городского округа Пермского края в соответствии с пунктом 3 статьи 39.36 Земельного кодекса Российской Федерации, Положением о порядке и условиях размещения объектов на землях или земельных участках, находящихся в государственной или муниципальной собственности, на территории Пермского края без предоставления земельных участков и установления сервитутов, публичного сервитута, утвержденного постановлением Правительства Пермского края от 22 июля 2015г. № 478-п разрешает размещение:

Акционерному обществу «Газпром газораспределение Пермь», сокращённое наименование АО «Газпром газораспределение Пермь», ОГРН 1025900512670, 614000, Пермский край, г. Пермь, ул. Петропавловская, 43, тел. (342) 218 - 11- 00, e-mail: [ugaz@ugaz.ru](mailto:ugaz@ugaz.ru)) подземного объекта:

«Газопровод давлением до 1,2 Мпа» для размещения которого не требуется разрешения на строительство, на земельном участке, площадью 36 кв.м., на землях: государственная собственность на которые не разграничена (земли населенных пунктов).

На срок: один год (до 23.01.2024 г. включительно).

Местоположение: Пермский край, г.о. Горнозаводский, р.п.Сараны, ул. Тамбовская, к дому 29, кадастровый квартал 59:17:1301016.

АО «Газпром газораспределение Пермь»:

1.соблюдать порядок использования земельных участков, установленный Постановлением Правительства Российской Федерации от 24 февраля 2009 г. № 160 «О порядке установления охранных зон объектов электросетевого хозяйства и

особых условий использования земельных участков, расположенных в границах таких зон»;

2.соблюдать правила охранных зон газораспределительных сетей, установленные Постановлением Правительства Российской Федерации от 20 ноября 2000 г. № 878 «Об утверждении Правил охраны газораспределительных сетей»;

3.до момента размещения (начало строительство) объекта необходимо:

- осуществить согласование с собственниками объектов инфраструктуры, в т.ч. транспортной, расположенной в пределах земельного участка, указанного на прилагаемой схеме;

- получить ордер на проведение земляных работ.

4.выполнить предусмотренные статьей 39.35 Земельного кодекса Российской Федерации требования в случае, если использование земель или земельных участков привело к порче либо уничтожению плодородного слоя почвы в границах таких земель или земельных участков.

Действие решения о размещении объекта прекращается в случае:

- если срок, на который выдано решение о размещении объекта истек;

- имеются нарушения Земельного кодекса Российской Федерации и других нормативных правовых актов Российской Федерации, касающихся использования территории для размещения заявленных объектов.

Приложение: схема предполагаемых к использованию земель или части земельного участка на 1 л. в 1 экз.

Глава городского округа -  
глава администрации Горнозаводского  
городского округа Пермского края



(подпись, печать)

В.В. Лумпов



## Схема предполагаемых к использованию земель или части земельного участка

Объект: Газопровод давлением до 1,2 Мпа, для размещения которого не требуется разрешения на строительство

Местоположение: расположенных по адресу: Пермский край, г.о. Горнозаводский, п. Сараны, ул. Тамбовская, к дому 29 (в квартале 59:17:1301016)

Площадь земель или части земельного участка, кв.м.: 36

Категория земель: земли населенных пунктов

Вид разрешенного использования: -

Описание границ смежных землепользователей:


От точки н1 до точки н2 - земельный участок с кадастровым номером 59:17:1301016:8

От точки н2 до точки н1 - земли общего пользования

Каталог координат, м

№ точки границы	X	Y
н1	576805.45	3203472.74
н2	576800.80	3203474.68
н3	576797.66	3203468.47
н4	576802.12	3203466.21
н1	576805.45	3203472.74

### Условные обозначения:



- предполагаемый участок земель, на которых планируется размещение объекта




- границы и номер земельного участка, сведения о которых внесены в ЕГРН



- границы и номер объекта капитального строительства, сведения о которых внесены в ЕГРН



- граница кадастрового квартала



- зоны с особыми условиями использования территории, сведения о которых внесены в ЕГРН

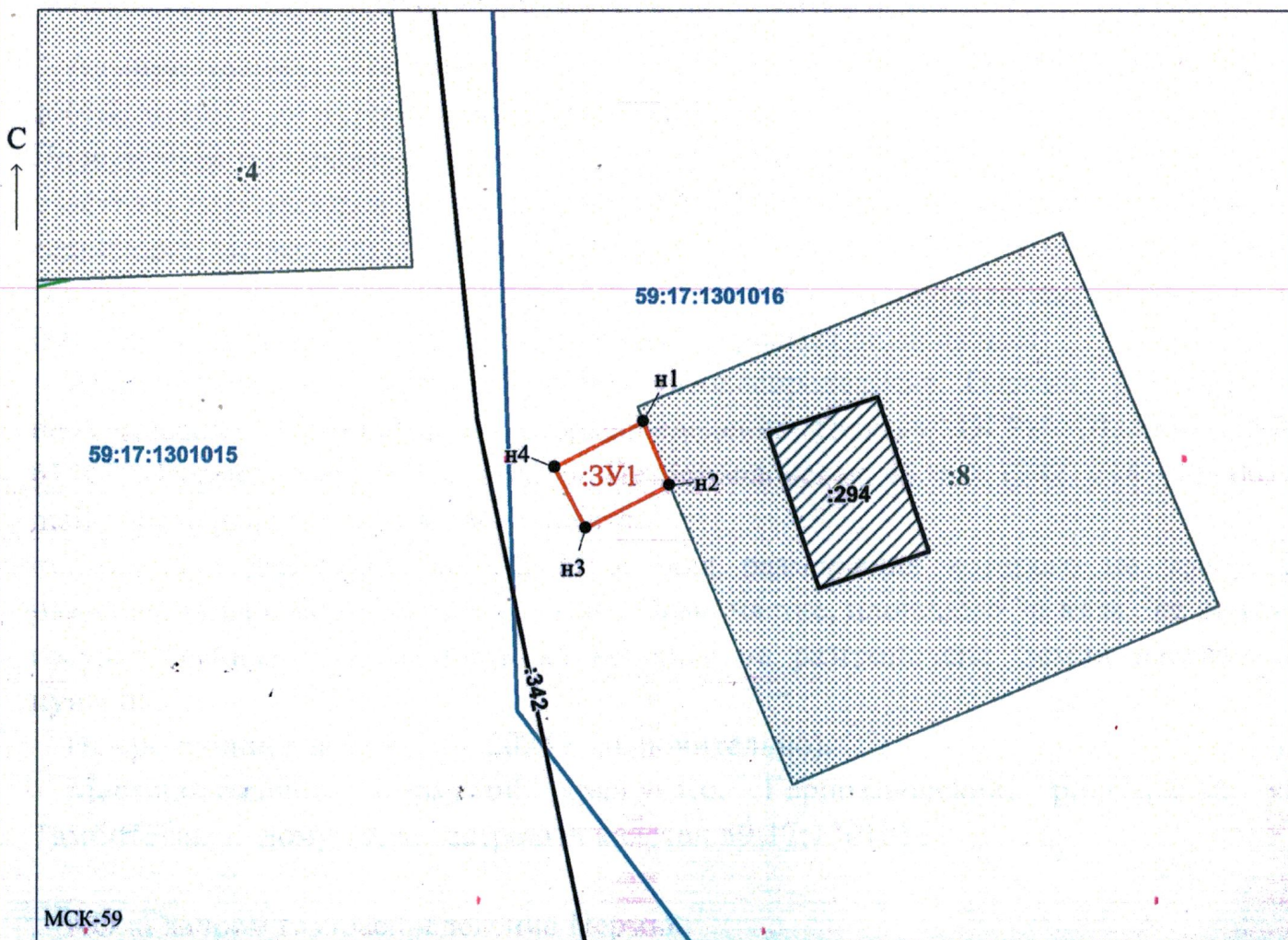
:3У1

- обозначение запрашиваемого земельного участка

• н1

- характерная точка границ земель или части земельного участка

59:17:1301016 - номер кадастрового квартала



МСК-59

Масштаб 1:500

Заявитель: \_\_\_\_\_

МП

/ Горбунова А.П.

(подпись, расшифровка подписи)

(для юридических лиц и индивидуальных предпринимателей)