



**АДМИНИСТРАЦИЯ
ГОРНОЗАВОДСКОГО
ГОРОДСКОГО ОКРУГА
ПЕРМСКОГО КРАЯ**

(Администрация Горнозаводского
городского округа)

ул. Кирова, д. 65, г. Горнозаводск, 618820
Тел. (34269) 4-14-55, факс (34269) 4-18-61
E-mail: administration@gornozavodsk.permkrai.ru
<http://www.gornozavodskii.ru>
ОКПО 34845944, ОГРН 1185958069461,
ИНН/КПП 5921035479/592101001

АО «Газпром газораспределение
Пермь»

№ _____
На № _____ б/н _____ от _____ 17.02.2023

РЕШЕНИЕ

о размещении объектов № 909

город Горнозаводск Пермского края

09.03.2023

Администрация Горнозаводского городского округа Пермского края в соответствии с пунктом 3 статьи 39.36 Земельного кодекса Российской Федерации, Положением о порядке и условиях размещения объектов на землях или земельных участках, находящихся в государственной или муниципальной собственности, на территории Пермского края без предоставления земельных участков и установления сервитутов, публичного сервитута, утвержденного постановлением Правительства Пермского края от 22 июля 2015г. № 478-п разрешает размещение:

Акционерному обществу «Газпром газораспределение Пермь», сокращённое наименование АО «Газпром газораспределение Пермь», ОГРН 1025900512670, 614000, Пермский край, г. Пермь, ул. Петропавловская, 43, телефон (342) 218 - 11- 00, e-mail: ugaz@ugaz.ru) подземного объекта:

«Газопровод давлением до 1,2 Мпа» для размещения которого не требуется разрешения на строительство, на земельном участке, площадью 1193 кв.м., на землях: государственная собственность на которые не разграничена (земли населенных пунктов).

На срок: один год (до 09.03.2024 г. включительно).

Местоположение: Пермский край, Горнозаводский городской округ, р.п. Теплая Гора, ул. Теплогорска, д. 21, в кадастровых кварталах 59:17:1601046; 59:17:1601050).

АО «Газпром газораспределение Пермь»:

1.соблюдать порядок использования земельных участков, установленный Постановлением Правительства Российской Федерации от 24 февраля 2009 г. № 160

«О порядке установления охранных зон объектов электросетевого хозяйства и особых условий использования земельных участков, расположенных в границах таких зон»;
2.соблюдать правила охранных зон газораспределительных сетей, установленные Постановлением Правительства Российской Федерации от 20 ноября 2000 г. № 878 «Об утверждении Правил охраны газораспределительных сетей»;

3.до момента размещения (начало строительство) объекта необходимо:

- осуществить согласование с собственниками объектов инфраструктуры, в т.ч. транспортной, расположенной в пределах земельного участка, указанного на прилагаемой схеме;

- получить разрешение на осуществление земляных работ.

4.выполнить предусмотренные статьей 39.35 Земельного кодекса Российской Федерации требования в случае, если использование земель или земельных участков привело к порче либо уничтожению плодородного слоя почвы в границах таких земель или земельных участков.


Действие решения о размещении объекта прекращается в случае:

- если срок, на который выдано решение о размещении объекта истек;

- имеются нарушения Земельного кодекса Российской Федерации и других нормативных правовых актов Российской Федерации, касающихся использования территории для размещения заявленных объектов.

Приложение: схема предполагаемых к использованию земель или части земельного участка на 1 л. в 1 экз.

Глава городского округа -
глава администрации Горнозаводского
городского округа Пермского края



(подпись, печать)

В.В. Лумпов

Схема предполагаемых к использованию земель или части земельного участка

Объект: Газопровод давлением до 1.2 Мпа включительно, для размещения которого не требуется разрешения на строительство

Местоположение: расположенных рядом с домом по адресу: Пермский край, Горнозаводский городской округ, п. Теплая гора, ул. Теплогорская, д.21 (в кварталах 59:17:1601046, 59:17:1601050)

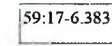
Площадь земель или части земельного участка, кв.м.: 1193

Категория земель: земли населенных пунктов

Вид разрешенного использования: -

Каталог координат, м

№ точки границы	X	Y
н1	574266.59	3222733.48
н2	574268.46	3222737.33
н3	574266.33	3222738.41
н4	574279.16	3222773.05
н5	574275.61	3222829.55
н6	574291.72	3222850.25
н7	574327.85	3222896.62
н8	574344.30	3222913.73
н9	574358.25	3222941.81
н10	574338.03	3222960.92
н11	574331.07	3222964.28
н12	574330.87	3222963.86
н13	574329.07	3222964.73
н14	574329.27	3222965.15
н15	574306.25	3222976.28
н16	574304.52	3222972.68
н17	574335.73	3222957.58
н18	574353.35	3222940.93
н19	574340.98	3222916.05
н20	574324.82	3222899.24
н21	574271.52	3222830.81
н22	574275.12	3222773.65
н23	574271.65	3222764.32
н24	574271.41	3222761.70
н25	574270.91	3222761.74
н26	574261.34	3222736.57
н1	574266.59	3222733.48
н27	574276.11	3222780.83
н28	574276.34	3222781.80
н29	574275.37	3222782.03
н30	574275.14	3222781.06
н27	574276.11	3222780.83

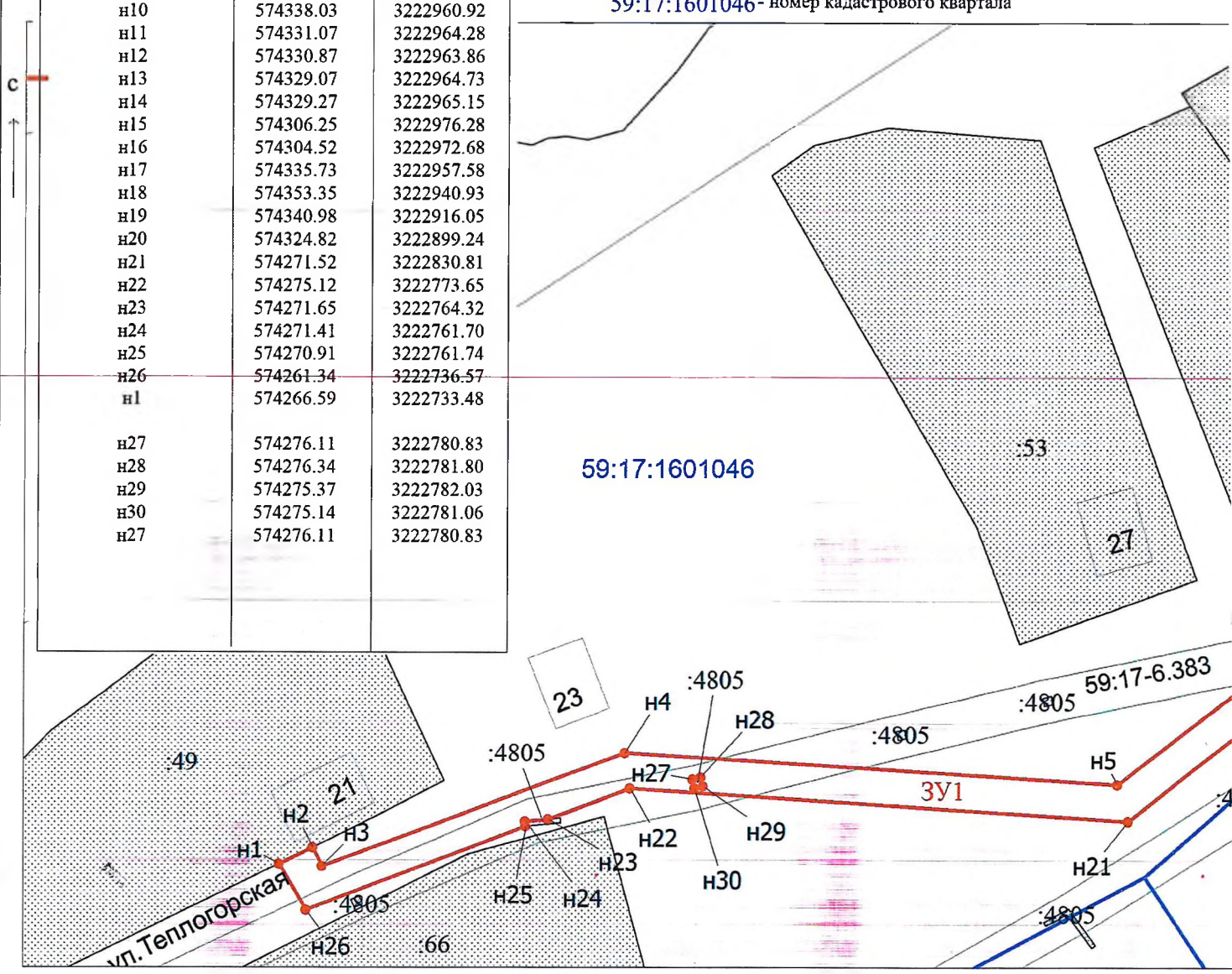


:3У1



59:17:1601046 - номер кадастрового квартала

- Условные обозначения:**
- предполагаемый участок земель, на которых планируется размещение объекта
 - границы и номер земельного участка, сведения о которых внесены в ЕГРН
 - граница кадастрового квартала
 - зоны с особыми условиями использования территории, сведения о которых внесены в ЕГРН
 - обозначение запрашиваемого земельного участка
 - характерная точка границ земель или части земельного участка



Заявитель: Киямова Д.Х. / Киямова Д.Х.
(подпись, расшифровка подписи)

МП
(для юридических лиц
и индивидуальных предпринимателей)

Описание границ смежных землепользователей:

От точки н1 до точки н2 - земельный участок
с кадастровым номером 59:17:1601046:49

От точки н2 до точки н11 - земли общего пользования

От точки н11 до точки н14 - земельный участок
с кадастровым номером 59:17:0000000:4805

От точки н14 до точки н23 - земли общего пользования

От точки н23 до точки н25 - земельный участок
с кадастровым номером 59:17:0000000:4805

От точки н25 до точки н1 - земли общего пользования

От точки н27 до точки н27 - земельный участок
с кадастровым номером 59:17:0000000:4805

