



**АДМИНИСТРАЦИЯ  
ГОРНОЗАВОДСКОГО  
ГОРОДСКОГО ОКРУГА  
ПЕРМСКОГО КРАЯ**

(Администрация Горнозаводского  
городского округа)

ул. Кирова, д. 65, г. Горнозаводск, 618820  
Тел. (34269) 4-14-55, факс (34269) 4-18-61  
E-mail: administration@gornozavodsk.permkrai.ru  
<http://www.gornozavodskii.ru>  
ОКПО 34845944, ОГРН 1185958069461,  
ИНН/КПП 5921035479/592101001

ГАО «Газпром газораспределение  
Пермь»

№ \_\_\_\_\_  
На № \_\_\_\_\_ б/н \_\_\_\_\_ от \_\_\_\_\_ 20.02.2023 \_\_\_\_\_

**РЕШЕНИЕ**

**о размещении объектов № 919**

город Горнозаводск Пермского края

09.03.2023

Администрация Горнозаводского городского округа Пермского края в соответствии с пунктом 3 статьи 39.36 Земельного кодекса Российской Федерации, Положением о порядке и условиях размещения объектов на землях или земельных участках, находящихся в государственной или муниципальной собственности, на территории Пермского края без предоставления земельных участков и установления сервитутов, публичного сервитута, утвержденного постановлением Правительства Пермского края от 22 июля 2015г. № 478-п разрешает размещение:

Акционерному обществу «Газпром газораспределение Пермь», сокращённое наименование АО «Газпром газораспределение Пермь», ОГРН 1025900512670, 614000, Пермский край, г. Пермь, ул. Петропавловская, 43, телефон (342) 218 - 11- 00, e-mail: [ugaz@ugaz.ru](mailto:ugaz@ugaz.ru)) подземного объекта:

«Газопровод давлением до 1,2 Мпа» для размещения которого не требуется разрешения на строительство, на земельном участке, площадью 814 кв.м., на землях: государственная собственность на которые не разграничена (земли населенных пунктов).

На срок: один год (до 09.03.2024 г. включительно).

Местоположение: Пермский край, Горнозаводский городской округ, р.п. Сараны, ул. Тамбовская, д.29, в кадастровых кварталах 59:17:1301015; 59:17:1301016.

АО «Газпром газораспределение Пермь»:

1.соблюдать порядок использования земельных участков, установленный Постановлением Правительства Российской Федерации от 24 февраля 2009 г. № 160

«О порядке установления охранных зон объектов электросетевого хозяйства и особых условий использования земельных участков, расположенных в границах таких зон»;

2.соблюдать правила охранных зон газораспределительных сетей, установленные Постановлением Правительства Российской Федерации от 20 ноября 2000 г. № 878 «Об утверждении Правил охраны газораспределительных сетей»;

3.до момента размещения (начало строительство) объекта необходимо:

- осуществить согласование с собственниками объектов инфраструктуры, в т.ч. транспортной, расположенной в пределах земельного участка, указанного на прилагаемой схеме;

- получить разрешение на осуществление земляных работ.


4.выполнить предусмотренные статьей 39.35 Земельного кодекса Российской Федерации требования в случае, если использование земель или земельных участков привело к порче либо уничтожению плодородного слоя почвы в границах таких земель или земельных участков.

Действие решения о размещении объекта прекращается в случае:

- если срок, на который выдано решение о размещении объекта истек;
- имеются нарушения Земельного кодекса Российской Федерации и других нормативных правовых актов Российской Федерации, касающихся использования территории для размещения заявленных объектов.

Приложение: схема предполагаемых к использованию земель или части земельного участка на 1 л. в 1 экз.

Глава городского округа -  
глава администрации Горнозаводского  
городского округа Пермского края

  
(подпись, печать)

В.В. Лумпов

### Схема предполагаемых к использованию земель или части земельного участка

Объект: Газопровод давлением до 1,2 Мпа включительно. для размещения которого не требуется разрешения на строительство

Местоположение: расположенных рядом с домом по адресу: Пермский край, Горнозаводский городской округ, п.Сараны, ул. Тамбовская, д.29 (в кварталах 59:17:1301015, 59:17:1301016)

Площадь земель или части земельного участка, кв.м.: 814

Категория земель: земли населенных пунктов

Вид разрешенного использования:

Описание границ смежных землепользователей:

От точки н1 до точки н2 - земельный участок с кадастровым номером 59:17:1301016:8

От точки н2 до точки н1 - земли общего пользования



:ЗУ1

• н1

59:17:1301016 - номер кадастрового квартала

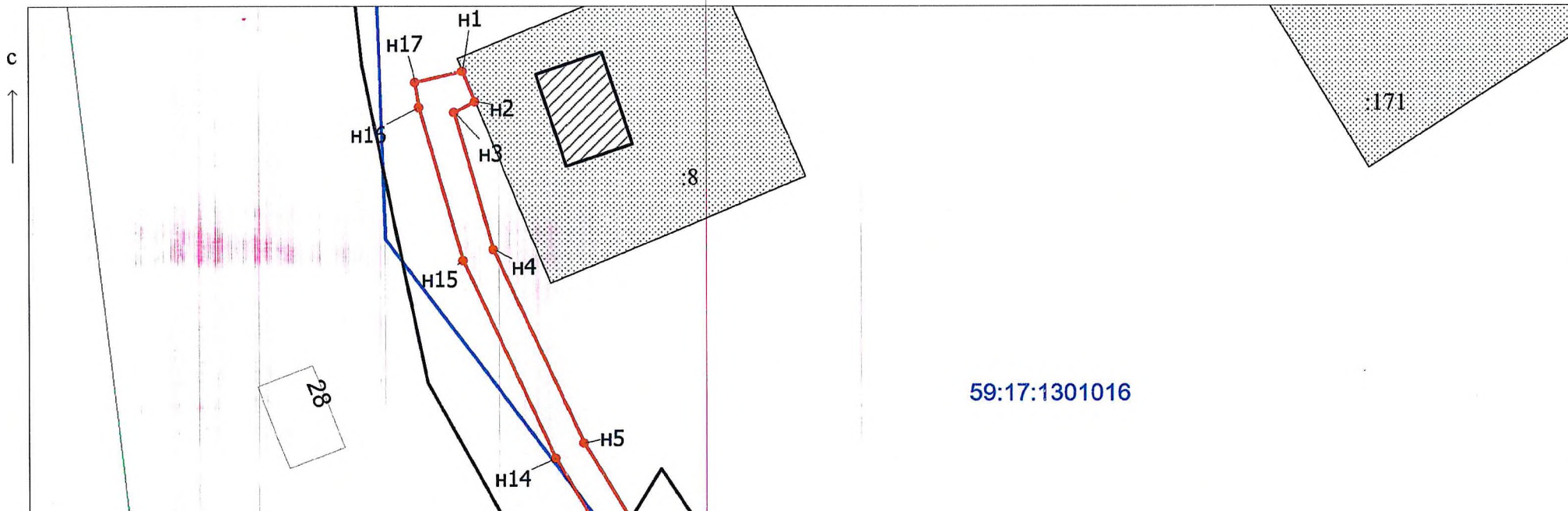
59:17-7.58

**Условные обозначения:**

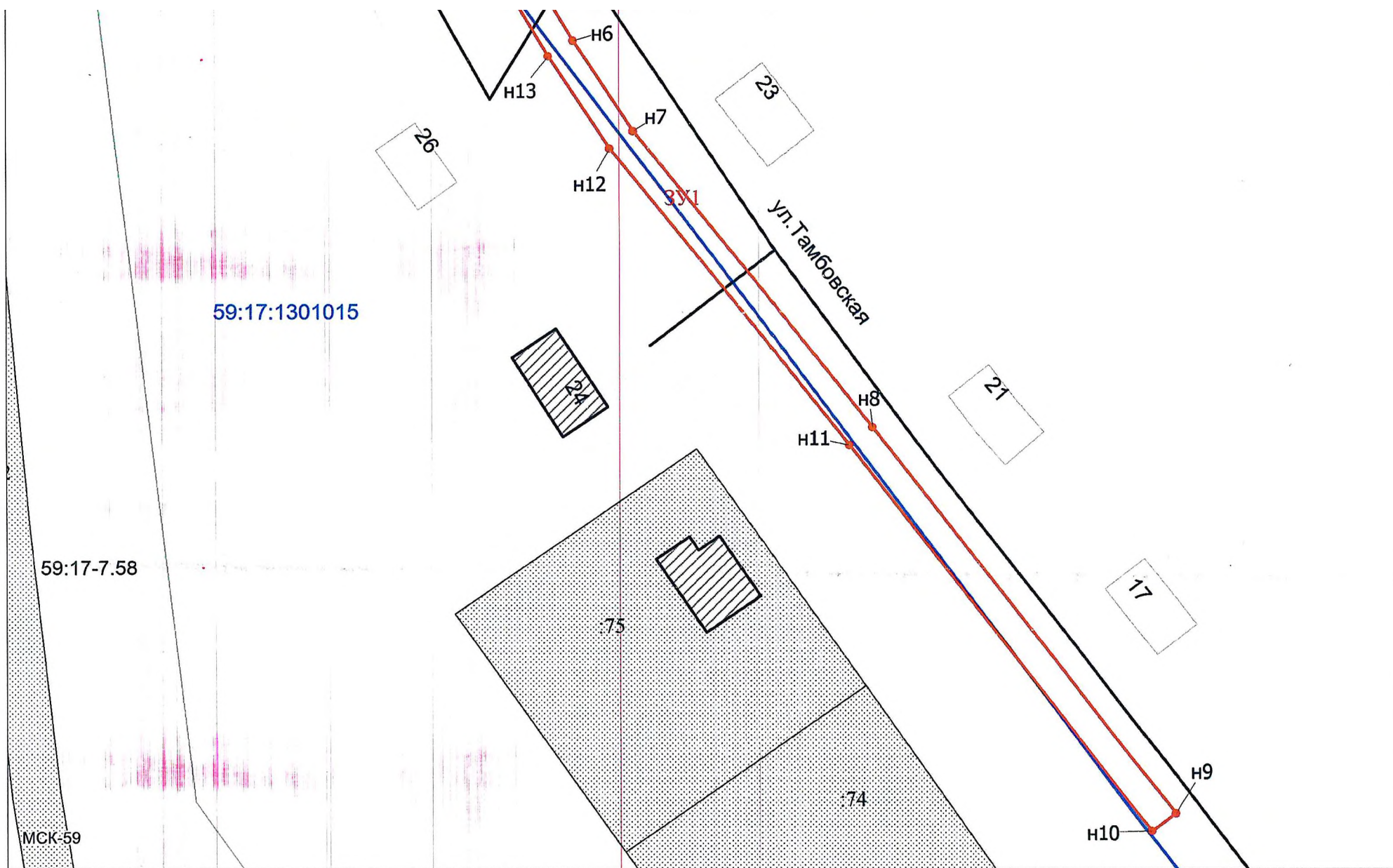
- предполагаемый участок земель, на которых планируется размещение объекта
- границы и номер земельного участка, сведения о которых внесены в ЕГРН
- граница кадастрового квартала
- обозначение запрашиваемого земельного участка
- характерная точка границ земель или части земельного участка
- номер кадастрового квартала
- территориальная зона, сведения о которой внесены в ЕГРН

**Каталог координат, м**

№ точки границы	X	Y
н1	576804.99	3203472.93
н2	576801.27	3203474.49
н3	576799.98	3203471.95
н4	576783.09	3203476.75
н5	576759.14	3203487.98
н6	576744.40	3203496.82
н7	576732.02	3203504.99
н8	576691.40	3203537.63
н9	576638.49	3203578.81
н10	576636.03	3203575.65
н11	576688.91	3203534.49
н12	576729.67	3203501.75
н13	576742.28	3203493.44
н14	576757.25	3203484.44
н15	576781.69	3203472.99
н16	576800.58	3203467.61
н17	576803.65	3203467.12







Заявитель: Киямова Д.Х. / Киямова Д.Х.  
(подпись, расшифровка подписи)

МП  
(для юридических лиц  
и индивидуальных предпринимателей)