



**АДМИНИСТРАЦИЯ  
ГОРНОЗАВОДСКОГО  
ГОРОДСКОГО ОКРУГА  
ПЕРМСКОГО КРАЯ**

(Администрация Горнозаводского  
городского округа)

ул. Кирова, д. 65, г. Горнозаводск, 618820  
Тел. (34269) 4-14-55, факс (34269) 4-18-61  
E-mail: [administration@gornozavodsk.permkrai.ru](mailto:administration@gornozavodsk.permkrai.ru)  
<http://www.gornozavodskii.ru>  
ОКПО 34845944, ОГРН 1185958069461,  
ИНН/КПП 5921035479/592101001

АО «Газпром газораспределение  
Пермь»

№ \_\_\_\_\_  
На № б/н от 24.03.2023

**РЕШЕНИЕ**

**о размещении объектов № 953**

город Горнозаводск Пермского края

«03.04 2023г.»

Администрация Горнозаводского городского округа Пермского края в соответствии с пунктом 3 статьи 39.36 Земельного кодекса Российской Федерации, Положением о порядке и условиях размещения объектов на землях или земельных участках, находящихся в государственной или муниципальной собственности, на территории Пермского края без предоставления земельных участков и установления сервитутов, публичного сервитута, утвержденного постановлением Правительства Пермского края от 22 июля 2015г. № 478-п разрешает размещение:

Акционерному обществу «Газпром газораспределение Пермь», сокращённое наименование АО «Газпром газораспределение Пермь», ОГРН 1025900512670, 614000, Пермский край, г. Пермь, ул. Петропавловская, 43, телефон (342) 218 - 11- 00, e-mail: [ugaz@ugaz.ru](mailto:ugaz@ugaz.ru)) подземного объекта:

«Газопровод давлением до 1,2 Мпа» для размещения которого не требуется разрешения на строительство, на земельном участке, площадью 45 кв.м., на землях государственной собственности на которые не разграничена (земли населенных пунктов).

На срок: один год (до 04.04.2024 г. включительно).

Местоположение: Пермский край, Горнозаводский городской округ, р.п. Кусье - Александровский, ул. Школьная, к дому 8/2, в кадастровых кварталах 59:17:0501012; 59:17:0501036.

АО «Газпром газораспределение Пермь»:

1. соблюдать порядок использования земельных участков, установленный Постановлением Правительства Российской Федерации от 24 февраля 2009 г. № 160

2

выполнить предусмотренные статьей 39.35 Земельного кодекса Российской Федерации требования в случае, если использование земель или земельных участков «О порядке установления охранных зон объектов электросетевого хозяйства и особых условий использования земельных участков, расположенных в границах таких зон»;

2. соблюдать правила охранных зон газораспределительных сетей, установленные Постановлением Правительства Российской Федерации от 20 ноября 2000 г. № 878 «Об утверждении Правил охраны газораспределительных сетей»;

3. до момента размещения (начало строительства) объекта необходимо:

- осуществить согласование с собственниками объектов инфраструктуры, в т.ч. транспортной, расположенной в пределах земельного участка, указанного на прилагаемой схеме;
- получить разрешение на осуществление земляных работ.

4. выполнить предусмотренные статьей 39.35 Земельного кодекса Российской Федерации требования в случае, если использование земель или земельных участков привело к порче либо уничтожению плодородного слоя почвы в границах таких земель или земельных участков.

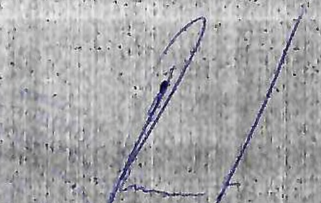
В.В. Лумпов

Действие решения о размещении объекта прекращается в случае:

- если срок, на который выдано решение о размещении объекта истек;
- имеются нарушения Земельного кодекса Российской Федерации и других нормативных правовых актов Российской Федерации, касающихся использования территории для размещения заявленных объектов.

Приложение: схема предполагаемых к использованию земель или части земельного участка на 1 л. в 1 экз.

Глава городского округа -  
глава администрации Горнозаводского  
городского округа Пермского края

  
(подпись, печать)

В.В. Лумпов

## Схема предполагаемых к использованию земель или части земельного участка

Объект: Газопровод давлением до 1.2 Мпа, для размещения которого не требуется разрешения на строительство

Местоположение: расположенных по адресу: Пермский край, г.о. Горнозаводский, рп. Квсье-Александровский, ул. Школьная, к дому 8/2 (в кварталах 59:17:0501012, 59:17:0501036)

Площадь земель или части земельного участка, кв.м.: 45

Категория земель: земли населенных пунктов

Вид разрешенного использования: -

Описание границ смежных землепользователей:

От точки н1 до точки н2 - земельный участок

с кадастровым номером 59:17:0501012:192

От точки н2 до точки н1 - земли общего пользования


Каталог координат, м

№ точки границы	X	Y
н1	549486.60	3180911.35
н2	549485.30	3180915.14
н3	549474.54	3180911.57
н4	549475.80	3180907.77
н1	549486.60	3180911.35


### Условные обозначения:



- предполагаемый участок земель, на которых планируется размещение объекта



- границы и номер земельного участка, сведения о которых внесены в ЕГРН



- границы и номер объекта капитального строительства, сведения о которых внесены в ЕГРН



- граница кадастрового квартала



- зоны с особыми условиями использования территории, сведения о которых внесены в ЕГРН

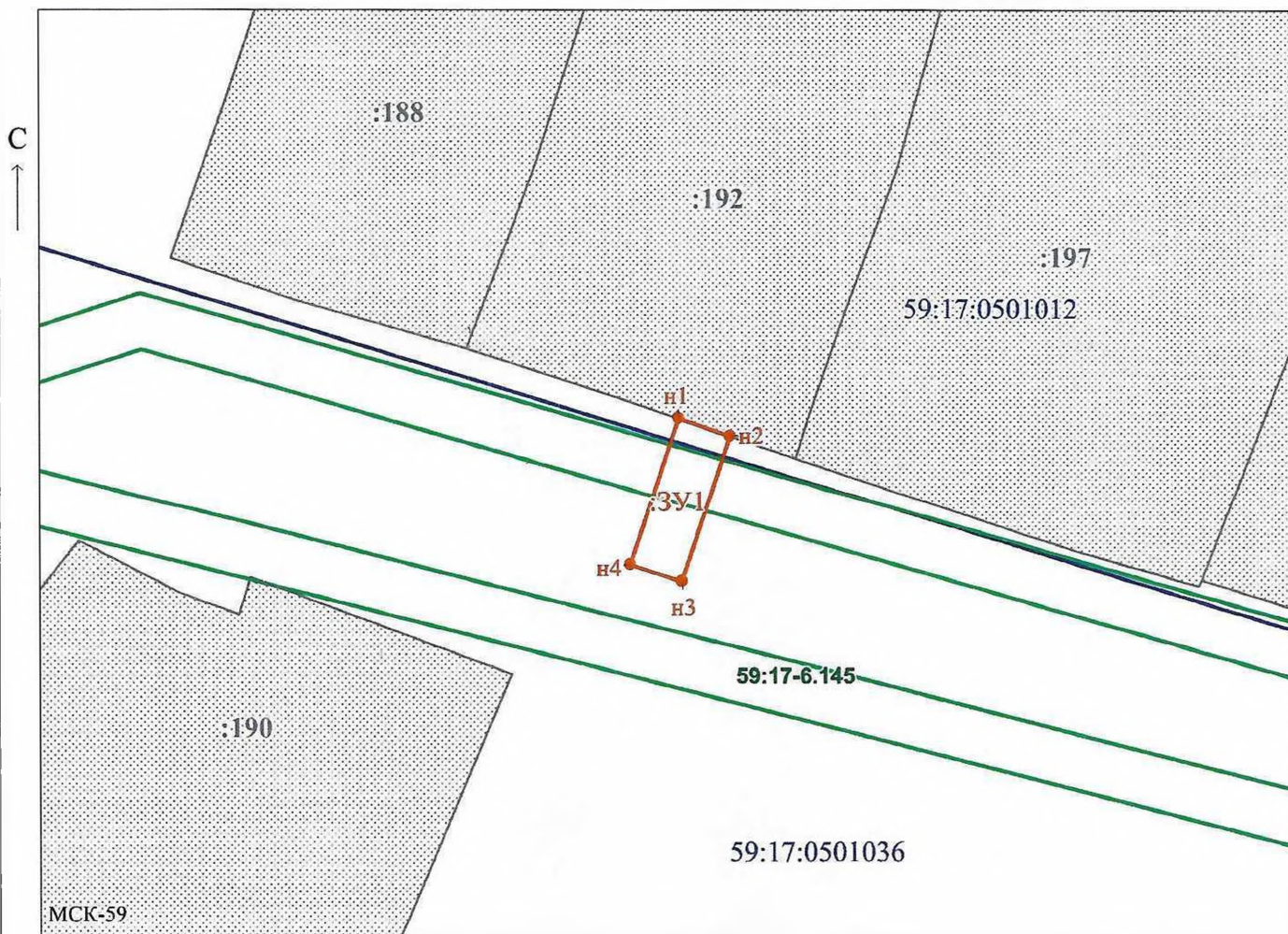
:ЗУ1

- обозначение запрашиваемого земельного участка

• н1

- характерная точка границ земель или части земельного участка

59:17:0501012 - номер кадастрового квартала



Масштаб 1:500

/ Осипова А.Д.

Заявитель: \_\_\_\_\_

МП

(подпись, расшифровка подписи)

(для юридических лиц

и индивидуальных предпринимателей)