



**АДМИНИСТРАЦИЯ  
ГОРНОЗАВОДСКОГО  
ГОРОДСКОГО ОКРУГА  
ПЕРМСКОГО КРАЯ**

(Администрация Горнозаводского  
городского округа)

ул. Кирова, д. 65, г. Горнозаводск, 618820  
Тел. (34269) 4-14-55, факс (34269) 4-18-61  
E-mail: administration@gornozavodsk.permkrai.ru  
<http://www.gornozavodskii.ru>  
ОКПО 34845944, ОГРН 1185958069461,  
ИНН/КПП 5921035479/592101001

АО «Газпром газораспределение  
Пермь»

№ \_\_\_\_\_  
На № \_\_\_\_\_ б/н \_\_\_\_\_ от 30.03.2023

**РЕШЕНИЕ**

**о размещении объектов № 976**

город Горнозаводск Пермского края

«03.04.2023г.»

Администрация Горнозаводского городского округа Пермского края в соответствии с пунктом 3 статьи 39.36 Земельного кодекса Российской Федерации, Положением о порядке и условиях размещения объектов на землях или земельных участках, находящихся в государственной или муниципальной собственности, на территории Пермского края без предоставления земельных участков и установления сервитутов, публичного сервитута, утвержденного постановлением Правительства Пермского края от 22 июля 2015г. № 478-п разрешает размещение:

Акционерному обществу «Газпром газораспределение Пермь», сокращённое наименование АО «Газпром газораспределение Пермь», ОГРН 1025900512670, 614000, Пермский край, г. Пермь, ул. Петропавловская, 43, телефон (342) 218 - 11 - 00, e-mail: [ugaz@ugaz.ru](mailto:ugaz@ugaz.ru)) подземного объекта:

«Газопровод давлением до 1,2 Мпа» для размещения которого не требуется разрешения на строительство, на земельном участке, площадью 1951 кв.м., на землях: государственная собственность на которые не разграничена (земли населенных пунктов).

На срок: один год (до 04.04.2024 г. включительно).

Местоположение: Пермский край, Горнозаводский городской округ, рп. Пашия, мкр. Вижайский прииск, к дому 7-1, кадастровый квартал 59:17:1004001.

АО «Газпром газораспределение Пермь»:

1. соблюдать порядок использования земельных участков, установленный Постановлением Правительства Российской Федерации от 24 февраля 2009 г. № 160



«О порядке установления охранных зон объектов электросетевого хозяйства и особых условий использования земельных участков, расположенных в границах таких зон»;  
2. соблюдать правила охранных зон газораспределительных сетей, установленные Постановлением Правительства Российской Федерации от 20 ноября 2000 г. № 878 «Об утверждении Правил охраны газораспределительных сетей»;

3. до момента размещения (начало строительство) объекта необходимо:  
- осуществить согласование с собственниками объектов инфраструктуры, в т.ч. транспортной, расположенной в пределах земельного участка, указанного на прилагаемой схеме;

- получить разрешение на осуществление земляных работ.

4. выполнить предусмотренные статьей 39.35 Земельного кодекса Российской Федерации требования в случае, если использование земель или земельных участков привело к порче либо уничтожению плодородного слоя почвы в границах таких земель или земельных участков.

Действие решения о размещении объекта прекращается в случае:

- если срок, на который выдано решение о размещении объекта истек;
- имеются нарушения Земельного кодекса Российской Федерации и других нормативных правовых актов Российской Федерации, касающихся использования территории для размещения заявленных объектов.

Приложение: схема предполагаемых к использованию земель или части земельного участка на 1 л. в 1 экз.

Глава городского округа -  
глава администрации Горнозаводского  
городского округа Пермского края



(подпись, печать)

В.В. Лумпов

## Схема предполагаемых к использованию земель или части земельного участка

Объект: Газопровод давлением до 1,2 Мпа. для размещения которого не требуется разрешения на строительство  
 Местоположение: расположенных по адресу: Пермский край, г.о. Горнозаводский, рп. Пашия, мкр. Вижайский прииск, к дому 7-1 (в квартале: 59:17:1004001)

Площадь земель или части земельного участка, кв.м.: 1951

Категория земель: земли населенных пунктов

Вид разрешенного использования: -

Описание границ смежных землепользователей:

От точки н1 до точки н2 - земельный участок с кадастровым номером 59:17:1004001:275

От точки н6 до точки н8 - земельный участок с кадастровым номером 59:17:1004001:264

От точки н37 до точки н39 - земельный участок с кадастровым номером 59:17:1004001:267

От точки н39 до точки н40 - земельный участок с кадастровым номером 59:17:1004001:59

От точки н2 до точки н6, от точки н8 до точки н37, от точки н40 до точки н1 - земли общего пользования


Каталог координат, м

№ точки контура	X	Y
н1	564473.77	3177019.54
н2	564475.22	3177024.30
н3	564470.79	3177025.55
н4	564477.78	3177048.19
н5	564483.64	3177048.19
н6	564500.39	3177054.44
н7	564500.78	3177055.44
н8	564501.99	3177055.04
н9	564502.36	3177055.18
н10	564546.74	3177079.23
н11	564552.61	3177071.16
н12	564570.75	3177084.35
н13	564564.35	3177093.16
н14	564583.26	3177114.47
н15	564605.10	3177136.00
н16	564619.62	3177146.70
н17	564631.42	3177150.98
н18	564647.38	3177151.99
н19	564678.68	3177146.45
н20	564706.23	3177132.91
н21	564720.18	3177129.36
н22	564722.13	3177134.03
н23	564707.97	3177137.63
н24	564680.25	3177151.25
н25	564647.66	3177157.02
н26	564630.39	3177155.93
н27	564617.23	3177151.16
н28	564601.84	3177139.82
н29	564579.63	3177117.92
н30	564561.33	3177097.30
н31	564558.03	3177101.84
н32	564539.89	3177088.65
н33	564543.77	3177083.31
н34	564500.29	3177059.75
н35	564482.74	3177053.19
н36	564474.09	3177053.19
н37	564472.54	3177048.17
н38	564473.31	3177047.93
н39	564472.34	3177045.08
н40	564465.17	3177021.90
н1	564473.77	3177019.54


### Условные обозначения:



- предполагаемый участок земель, на которых планируется размещение объекта



- границы и номер земельного участка, сведения о которых внесены в ЕГРН



- границы и номер объекта капитального строительства, сведения о которых внесены в ЕГРН



- граница кадастрового квартала



- зоны с особыми условиями использования территории, сведения о которых внесены в ЕГРН

:ЗУ1

- обозначение запрашиваемого земельного участка


н1

- характерная точка границ земель или части земельного участка

59:17:1004001

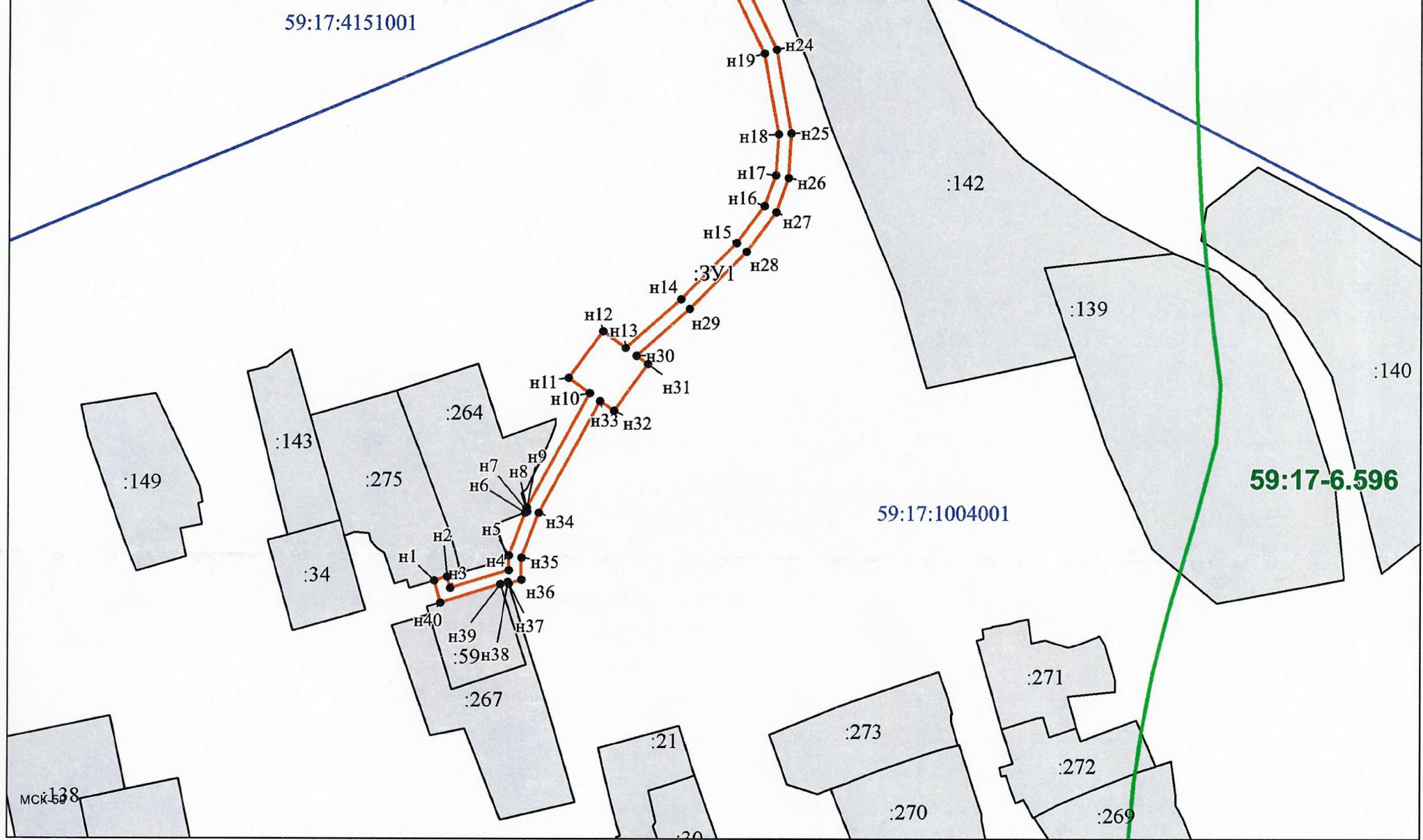
- номер кадастрового квартала

С





59:17:4151001



59:17-6.596

59:17:1004001

Масштаб 1:2000

Заявитель:

/ Офишкина И. В.

(подпись, расшифровка подписи)

МП

(для юридических лиц  
и индивидуальных предпринимателей)