



**АДМИНИСТРАЦИЯ
ГОРНОЗАВОДСКОГО
ГОРОДСКОГО ОКРУГА
ПЕРМСКОГО КРАЯ**

(Администрация Горнозаводского
городского округа)

ул. Кирова, д. 65, г. Горнозаводск, 618820
Тел. (34269) 4-14-55, факс (34269) 4-18-61
E-mail: administration@gornozavodsk.permkrai.ru
<http://www.gornozavodskii.ru>
ОКПО 34845944, ОГРН 1185958069461,
ИНН/КПП 5921035479/592101001

АО «Газпром газораспределение
Пермь»

№ _____

На № _____ от _____

РЕШЕНИЕ

о размещении объектов № 1171

город Горнозаводск Пермского края

«10.01. 2024г.»

Администрация Горнозаводского городского округа Пермского края в соответствии с пунктом 3 статьи 39.36 Земельного кодекса Российской Федерации, Положением о порядке и условиях размещения объектов на землях или земельных участках, находящихся в государственной или муниципальной собственности, на территории Пермского края без предоставления земельных участков и установления сервитутов, публичного сервитута, утвержденного постановлением Правительства Пермского края от 22 июля 2015г. № 478-п разрешает размещение:

Акционерному обществу «Газпром газораспределение Пермь», сокращённое наименование АО «Газпром газораспределение Пермь», ОГРН 1025900512670, 614000, Пермский край, г. Пермь, ул. Петропавловская, 43, телефон (342) 218 - 11- 00, e-mail: ugaz@ugaz.ru, подземного объекта:

«Газопровод давлением до 1,2 Мпа» для размещения которого не требуется разрешения на строительство, на земельном участке, площадью 794 кв.м., на землях: государственная собственность на которые не разграничена (земли населенных пунктов).

На срок: один год (до 09.01.2025 г. включительно).

Местоположение: Пермский край, Горнозаводский городской округ, р.п. Кусье - Александровский, ул. Лесная , к дому 11, кадастровый квартал 59:17:0501003.

АО «Газпром газораспределение Пермь»:

1.соблюдать порядок использования земельных участков, установленный Постановлением Правительства Российской Федерации от 24 февраля 2009 г. № 160

«О порядке установления охранных зон объектов электросетевого хозяйства и особых условий использования земельных участков, расположенных в границах таких зон»;

2. соблюдать правила охранных зон газораспределительных сетей, установленные Постановлением Правительства Российской Федерации от 20 ноября 2000 г. № 878 «Об утверждении Правил охраны газораспределительных сетей»;

3. соблюдать порядок использования земельных участков - зоны с особыми условиями использования территории: 59:17-6.145;

4. до момента размещения (начало строительство) объекта необходимо:

- осуществить согласование с собственниками объектов инфраструктуры, в т.ч. транспортной, расположенной в пределах земельного участка, указанного на прилагаемой схеме;

- получить разрешение на осуществление земляных работ.

5. выполнить предусмотренные статьей 39.35 Земельного кодекса Российской Федерации требования в случае, если использование земель или земельных участков привело к порче либо уничтожению плодородного слоя почвы в границах таких земель или земельных участков.

Действие решения о размещении объекта прекращается в случае:

- если срок, на который выдано решение о размещении объекта истек;

- имеются нарушения Земельного кодекса Российской Федерации и других нормативных правовых актов Российской Федерации, касающихся использования территории для размещения заявленных объектов.

Приложение: схема предполагаемых к использованию земель или части земельного участка на 1 л. в 1 экз.

Глава городского округа -
глава администрации Горнозаводского
городского округа Пермского края



В.В. Лумпов

Схема предполагаемых к использованию земель или части земельного участка

Объект: Газопровод давлением до 1,2 Мпа, для размещения которого не требуется разрешения на строительство

Местоположение: расположенных по адресу: Пермский край, г.о. Горнозаводский, п. Кусье-Александровский, ул. Лесная, к дому 11 (в квартале 59:17:0501003)

Каталог координат, м

Площадь земель или части земельного участка, кв.м.: 794

Категория земель: земли населенных пунктов

Вид разрешенного использования: -

Описание границ смежных землепользователей:








От точки н1 до точки н2 - земельный участок

с кадастровым номером 59:17:0501003:186

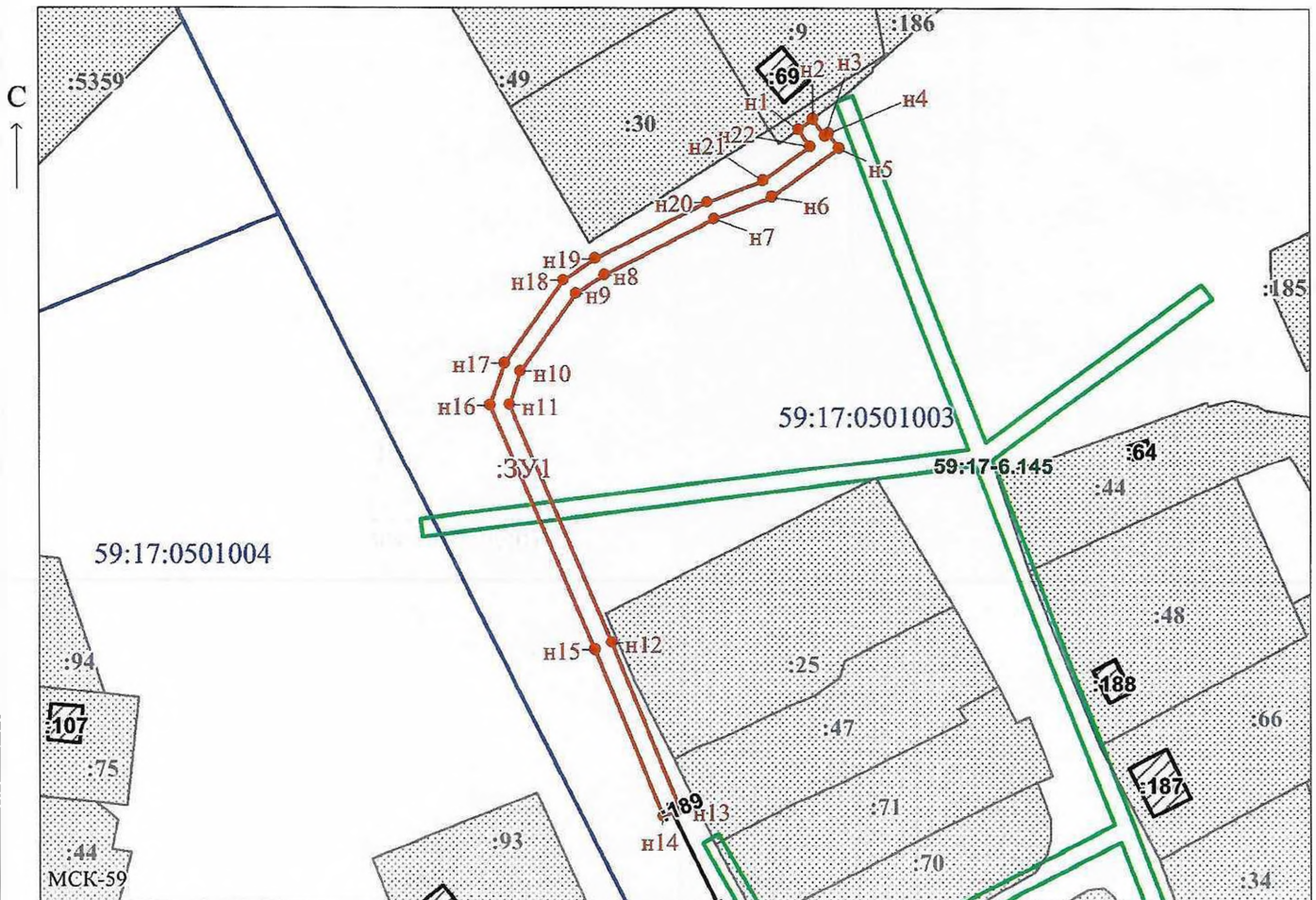
От точки н2 до точки н1 - земли общего пользования

№ точки границы	X	Y
н1	550145.22	3181303.58
н2	550147.62	3181306.78
н3	550143.81	3181309.40
н4	550144.37	3181310.19
н5	550141.11	3181312.51
н6	550130.52	3181297.70
н7	550125.75	3181285.22
н8	550113.56	3181261.14
н9	550109.50	3181254.99
н10	550092.39	3181242.80
н11	550084.94	3181240.30
н12	550032.71	3181262.73
н13	549996.17	3181277.52
н14	549994.67	3181273.82
н15	550031.17	3181259.03
н16	550084.76	3181236.02
н17	550094.23	3181239.20
н18	550112.42	3181252.17
н19	550117.02	3181259.12
н20	550129.41	3181283.60
н21	550134.08	3181295.80
н22	550141.48	3181306.15
н1	550145.22	3181303.58


Условные обозначения:

-  - предполагаемый участок земель, на которых планируется размещение объекта
-  - границы и номер земельного участка, сведения о которых внесены в ЕГРН
-  - границы и номер объекта капитального строительства, сведения о которых внесены в ЕГРН
-  - граница кадастрового квартала
-  - зоны с особыми условиями использования территории, сведения о которых внесены в ЕГРН
-  - обозначение запрашиваемого земельного участка
-  - характерная точка границ земель или части земельного участка

59:17:0501003 - номер кадастрового квартала



Масштаб 1:1500

Заявитель:  / Осипова А.Д.

МП

(подпись, расшифровка подписи)

(для юридических лиц и индивидуальных предпринимателей)