



**АДМИНИСТРАЦИЯ  
ГОРНОЗАВОДСКОГО  
ГОРОДСКОГО ОКРУГА  
ПЕРМСКОГО КРАЯ**

(Администрация Горнозаводского  
городского округа)

ул. Кирова, д. 65, г. Горнозаводск, 618820  
Тел. (34269) 4-14-55, факс (34269) 4-18-61  
E-mail: administration@gornozavodsk.permkrai.ru  
<http://www.gornozavodskii.ru>  
ОКПО 34845944, ОГРН 1185958069461,  
ИНН/КПП 5921035479/592101001

АО «Газпром газораспределение  
Пермь»

№ \_\_\_\_\_  
На № \_\_\_\_\_ б/н \_\_\_\_\_ от 22.10.2024

**РЕШЕНИЕ**

**о размещении объектов № 1369**

город Горнозаводск Пермского края

« 02.11.2024г. »

Администрация Горнозаводского городского округа Пермского края в соответствии с пунктом 3 статьи 39.36 Земельного кодекса Российской Федерации, Положением о порядке и условиях размещения объектов на землях или земельных участках, находящихся в государственной или муниципальной собственности, на территории Пермского края без предоставления земельных участков и установления сервитутов, публичного сервитута, утвержденного постановлением Правительства Пермского края от 22 июля 2015г. № 478-п разрешает размещение:

Акционерному обществу «Газпром газораспределение Пермь», сокращённое наименование АО «Газпром газораспределение Пермь», ОГРН 1025900512670, 614000, Пермский край, г. Пермь, ул. Петропавловская, 43, телефон (342) 218 - 11-00, e-mail: ugaz@ugaz.ru, подземного объекта:

«Газопровод давлением до 1,2 Мпа» для размещения которого не требуется разрешения на строительство, на земельном участке, площадью 623 кв.м., на землях: государственная собственность на которые не разграничена (земли населенных пунктов).

На срок: один год (до 01.11.2025 г. включительно).

Местоположение: Пермский край, Горнозаводский городской округ, р.п.Кусье-Александровский, ул. Революционная, к дому 17, КК 59:17:0501064; 59:17:0501065; 59:17:0501072; 59:17:0501073.

АО «Газпром газораспределение Пермь»:

1.соблюдать порядок использования земельных участков, установленный Постановлением Правительства Российской Федерации от 24 февраля 2009 г. № 160

«О порядке установления охранных зон объектов электросетевого хозяйства и особых условий использования земельных участков, расположенных в границах таких зон»;

2. соблюдать правила охранных зон газораспределительных сетей, установленные Постановлением Правительства Российской Федерации от 20 ноября 2000 г. № 878 «Об утверждении Правил охраны газораспределительных сетей»;

3. соблюдать правила водоохранных зон в соответствии со ст. 65 «Водоохранные зоны и прибрежные защитные полосы», п. 15 Водного кодекса РФ от 03.06.2006 г. № 74-ФЗ;

4. соблюдать порядок использования земельных участков - зоны с особыми условиями использования территории: 59:17-6.145;

5. до момента размещения (начало строительство) объекта необходимо осуществить согласование с собственниками объектов инфраструктуры, в т.ч. транспортной, расположенной в пределах земельного участка, указанного на прилагаемой схеме;

- получить разрешение на осуществление земляных работ.

6. выполнить предусмотренные статьей 39.35 Земельного кодекса Российской Федерации требования в случае, если использование земель или земельных участков привело к порче либо уничтожению плодородного слоя почвы в границах таких земель или земельных участков и привести такие земли или земельные участки в состояние, пригодное для их использования в соответствии с разрешенным использованием;

Действие решения о размещении объекта прекращается в случае:

- если срок, на который выдано решение о размещении объекта истек;
- имеются нарушения Земельного кодекса Российской Федерации и других нормативных правовых актов Российской Федерации, касающихся использования территории для размещения заявленных объектов.

Приложение: схема предполагаемых к использованию земель или части земельного участка на 1 л. в 1 экз.

Глава городского округа -  
глава администрации Горнозаводского  
городского округа Пермского края



В.В. Лумпов

## Схема предполагаемых к использованию земель или части земельного участка

Объект: Газопровод давлением до 1,2 Мпа, для размещения которого не требуется разрешения на строительство

Местоположение: расположенных по адресу: Пермский край, Горнозаволский р-н.

п. Кусье-Александровский, ул. Революционная, к дому 17

Каталог координат, м

(в кварталах: 59:17:0501064, 59:17:0501065,

59:17:0501072, 59:17:0501073 )

Площадь земель или части земельного участка, кв.м.: 623

Категория земель: земли населенных пунктов

Вид разрешенного использования: -

Описание границ смежных землепользователей:

От точки н1 до точки н2 - земельный участок

с кадастровым номером 59:17:0501064:12 (Без координат границ)

От точки н2 до точки н1 - земли общего пользования

| № точки границы | X         | Y          |
|-----------------|-----------|------------|
| н1              | 548549.31 | 3181076.04 |
| н2              | 548553.12 | 3181077.24 |
| н3              | 548552.65 | 3181078.87 |
| н4              | 548553.86 | 3181079.47 |
| н5              | 548552.08 | 3181083.05 |
| н6              | 548533.27 | 3181073.62 |
| н7              | 548533.21 | 3181073.94 |
| н8              | 548529.27 | 3181073.22 |
| н9              | 548532.50 | 3181056.29 |
| н10             | 548540.96 | 3181027.86 |
| н11             | 548553.80 | 3180994.35 |
| н12             | 548567.94 | 3180946.47 |
| н13             | 548571.78 | 3180947.61 |
| н14             | 548557.60 | 3180995.63 |
| н15             | 548544.76 | 3181029.14 |
| н16             | 548536.40 | 3181057.25 |
| н17             | 548534.03 | 3181069.52 |
| н18             | 548549.02 | 3181077.04 |
| н1              | 548549.31 | 3181076.04 |


### Условные обозначения:




- предполагаемый участок земель, на которых планируется размещение объекта



- границы и номер земельного участка, сведения о которых внесены в ЕГРН



- границы и номер объекта капитального строительства, сведения о которых внесены в ЕГРН



- граница кадастрового квартала

59:17-6.145

- зоны с особыми условиями использования территории, сведения о которых внесены в ЕГРН

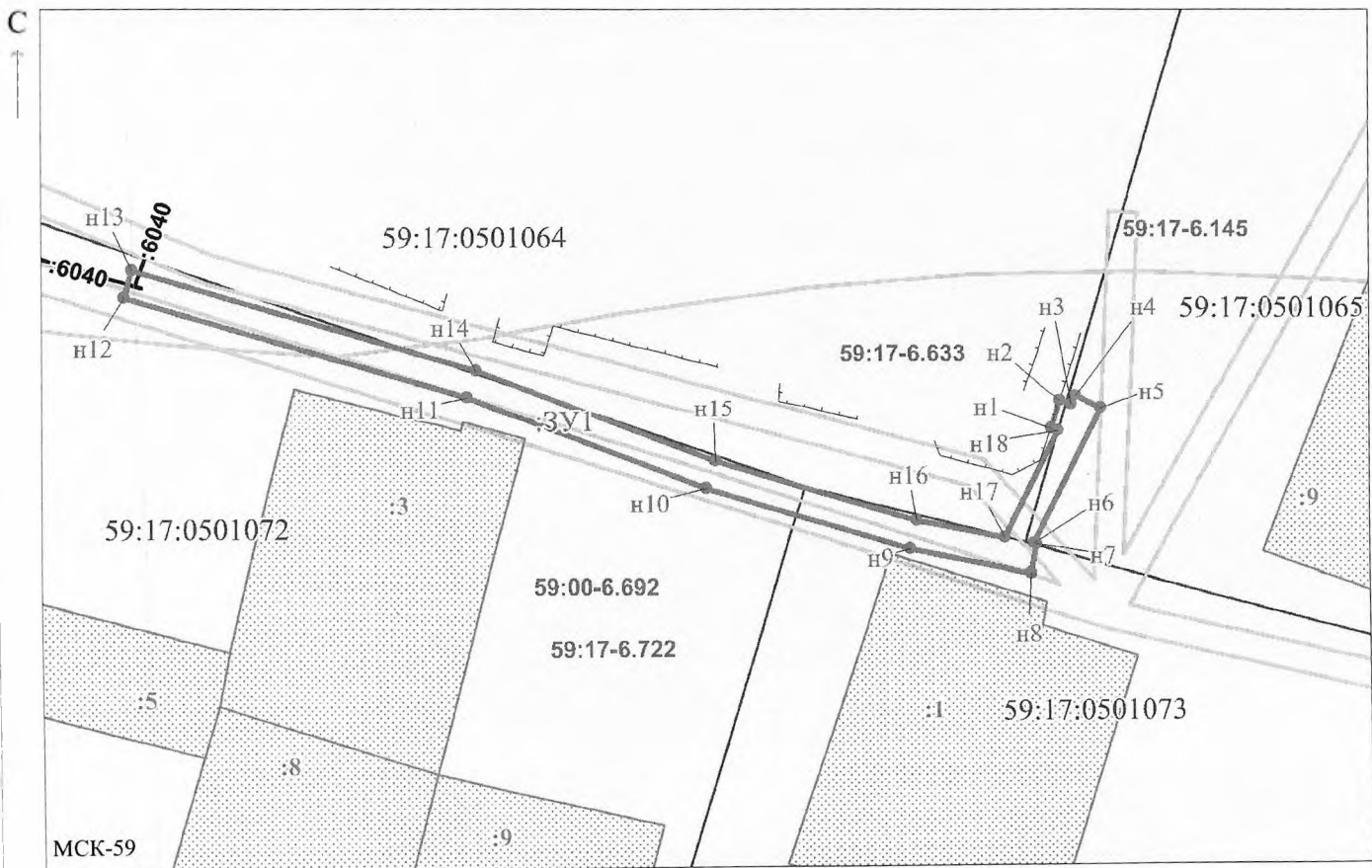
:3У1

- обозначение запрашиваемого земельного участка

• н1

- характерная точка границ земель или части земельного участка

59:17:0501064 - номер кадастрового квартала



Масштаб 1:1000

Заявитель: \_\_\_\_\_

МП

/ Осипова А.Д.

(подпись, расшифровка подписи)

(для юридических лиц  
и индивидуальных предпринимателей)