



**АДМИНИСТРАЦИЯ  
ГОРНОЗАВОДСКОГО  
ГОРОДСКОГО ОКРУГА  
ПЕРМСКОГО КРАЯ**

(Администрация Горнозаводского  
городского округа)

ул. Кирова, д. 65, г. Горнозаводск, 618820  
Тел. (34269) 4-14-55, факс (34269) 4-18-61  
E-mail: administration@gornozavodsk.permkrai.ru  
<http://www.gornozavodskii.ru>  
ОКПО 34845944, ОГРН 1185958069461,  
ИНН/КПП 5921035479/592101001

АО «Газпром газораспределение  
Пермь»

№ \_\_\_\_\_  
На № \_\_\_\_\_ б/н \_\_\_\_\_ от 02.04.2024

**РЕШЕНИЕ**

**о размещении объектов № 1206**

город Горнозаводск Пермского края

« 16.04. 2024г.»

Администрация Горнозаводского городского округа Пермского края в соответствии с пунктом 3 статьи 39.36 Земельного кодекса Российской Федерации, Положением о порядке и условиях размещения объектов на землях или земельных участках, находящихся в государственной или муниципальной собственности, на территории Пермского края без предоставления земельных участков и установления сервитутов, публичного сервитута, утвержденного постановлением Правительства Пермского края от 22 июля 2015г. № 478-п разрешает размещение:

Акционерному обществу «Газпром газораспределение Пермь», сокращённое наименование АО «Газпром газораспределение Пермь», ОГРН 1025900512670, 614000, Пермский край, г. Пермь, ул. Петропавловская, 43, телефон (342) 218 - 11- 00, e-mail: [ugaz@ugaz.ru](mailto:ugaz@ugaz.ru), подземного объекта:

«Газопровод давлением до 1,2 Мпа» для размещения которого не требуется разрешения на строительство, на земельном участке, площадью 365 кв.м., на землях: государственная собственность на которые не разграничена (земли населенных пунктов).

На срок: один год (до 12.04.2025 г. включительно).

Местоположение: Пермский край, Горнозаводский городской округ, р.п. Кусье-Александровский, ул. Ленина, к дому 20 А, кадастровый квартал 59:17:0501045.

АО «Газпром газораспределение Пермь»:

1.соблюдать порядок использования земельных участков, установленный Постановлением Правительства Российской Федерации от 24 февраля 2009 г. № 160

«О порядке установления охранных зон объектов электросетевого хозяйства и особых условий использования земельных участков, расположенных в границах таких зон»;

2. соблюдать правила охранных зон газораспределительных сетей, установленные Постановлением Правительства Российской Федерации от 20 ноября 2000 г. № 878 «Об утверждении Правил охраны газораспределительных сетей»;

3. соблюдать порядок использования земельных участков - зоны с особыми условиями использования территории: 59:17-6.145;

4. до момента размещения (начало строительство) объекта необходимо:

- осуществить согласование с собственниками объектов инфраструктуры, в т.ч. транспортной, расположенной в пределах земельного участка, указанного на прилагаемой схеме;

- получить разрешение на осуществление земляных работ.

5. выполнить предусмотренные статьей 39.35 Земельного кодекса Российской Федерации требования в случае, если использование земель или земельных участков привело к порче либо уничтожению плодородного слоя почвы в границах таких земель или земельных участков.

Действие решения о размещении объекта прекращается в случае:

- если срок, на который выдано решение о размещении объекта истек;

- имеются нарушения Земельного кодекса Российской Федерации и других нормативных правовых актов Российской Федерации, касающихся использования территории для размещения заявленных объектов.

Приложение: схема предполагаемых к использованию земель или части земельного участка на 1 л. в 1 экз.

Глава городского округа -  
глава администрации Горнозаводского  
городского округа Пермского края



В.В. Лумпов



## Схема предполагаемых к использованию земель или части земельного участка

Объект: Газопровод давлением до 1.2 Мпа. для размещения которого не требуется разрешения на строительство

Местоположение: расположенных по адресу: Пермский край, Горнозаводский г.о.,  
пп. Кусье-Александровский, ул. Ленина, к дому 20 А (в квартале 59:17:0501045)








Площадь земель или части земельного участка, кв.м.: **365**

Категория земель: земли населенных пунктов

Вид разрешенного использования: -

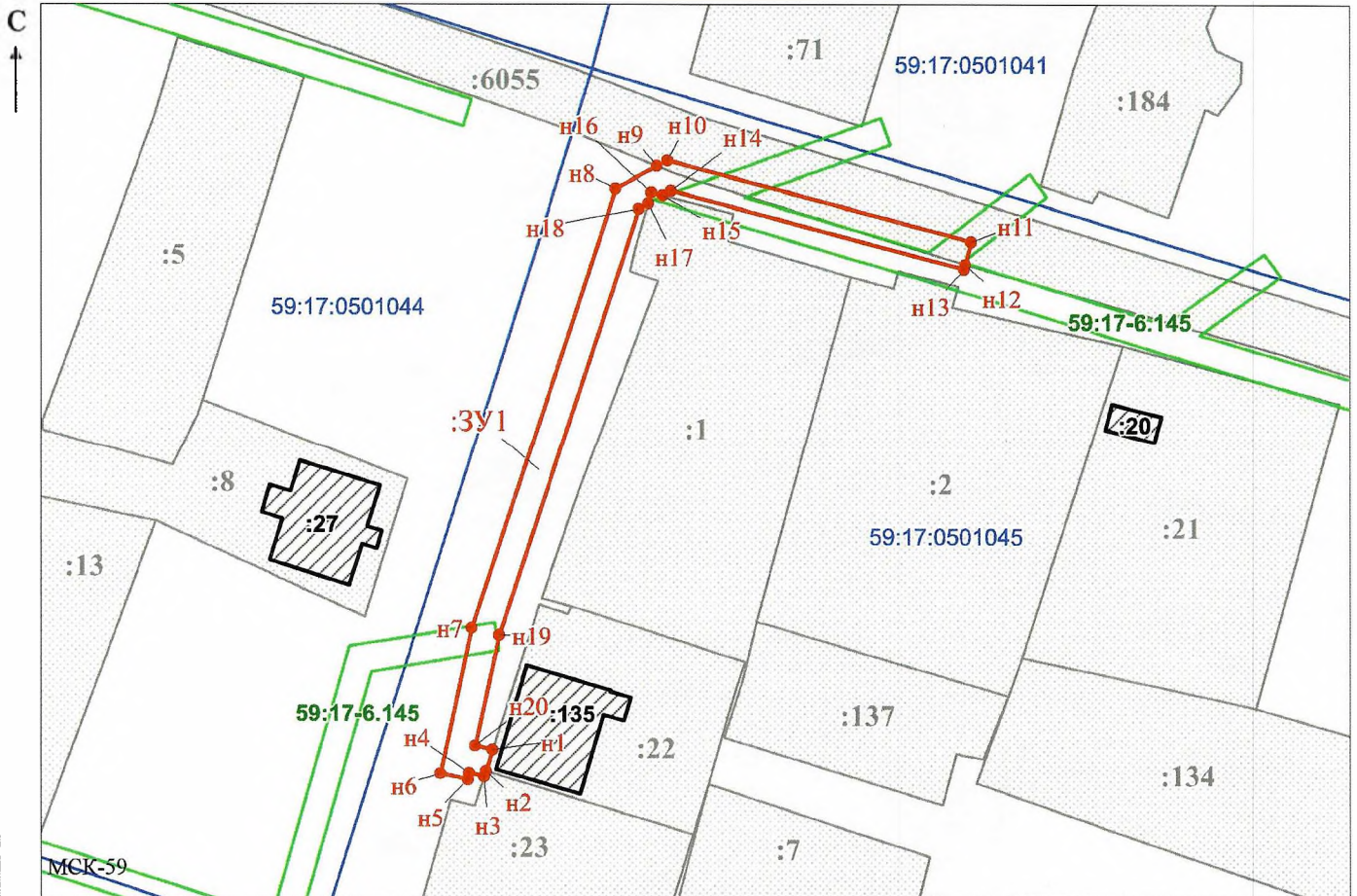
Описание границ смежных землепользователей:  
 От точки н1 до точки н2 - земельный участок  
 с кадастровым номером 59:17:0501045:22  
 От точки н2 до точки н3 - земельный участок  
 с кадастровым номером 59:17:0501045:23  
 От точки н3 до точки н9 - земли общего пользования  
 От точки н9 до точки н12 - земельный участок  
 с кадастровым номером 59:17:0000000:6055  
 От точки н12 до точки н1 - земли общего пользования

Условные обозначения:

- |  |   |   |  |
|--|---|---|--|
|   | - предполагаемый участок земель, на которых планируется размещение объекта              |  | - зоны с особыми условиями использования территории, сведения о которых внесены в ЕГРН |
|   | - границы и номер земельного участка, сведения о которых внесены в ЕГРН                 |  | - обозначение запрашиваемого земельного участка  |
|   | - границы и номер объекта капитального строительства, сведения о которых внесены в ЕГРН |  | - характерная точка границ земель или части земельного участка                         |
|  | - граница кадастрового квартала   |   |  |

Каталог координат, м

| № точки границы | X         | Y          |
|-----------------|-----------|------------|
| н1              | 549001.74 | 3181294.10 |
| н2              | 549000.45 | 3181297.89 |
| н3              | 549000.02 | 3181297.75 |
| н4              | 548985.43 | 3181344.51 |
| н5              | 549015.66 | 3181354.35 |
| н6              | 549014.42 | 3181358.15 |
| н7              | 548984.24 | 3181348.33 |
| н8              | 548983.95 | 3181349.27 |
| н9              | 548980.13 | 3181348.07 |
| н10             | 548997.69 | 3181291.76 |
| н11             | 549001.51 | 3181292.96 |
| н12             | 549001.21 | 3181293.94 |
| н1              | 549001.74 | 3181294.10 |



Масштаб 1:1000

Заявитель: \_\_\_\_\_ / Офишкина И.В.  
 МП (подпись, расшифровка подписи)

(для юридических лиц  
и индивидуальных предпринимателей)