



**АДМИНИСТРАЦИЯ
ГОРНОЗАВОДСКОГО
ГОРОДСКОГО ОКРУГА
ПЕРМСКОГО КРАЯ**

(Администрация Горнозаводского
городского округа)

ул. Кирова, д. 65, г. Горнозаводск, 618820
Тел. (34269) 4-14-55, факс (34269) 4-18-61
E-mail: administration@gornozavodsk.permkrai.ru
<http://www.gornozavodskii.ru>
ОКПО 34845944, ОГРН 1185958069461,
ИНН/КПП 5921035479/592101001

АО «Газпром газораспределение
Пермь»

№ _____
На № _____ б/н _____ от 02.04.2024

РЕШЕНИЕ

о размещении объектов № 1211

город Горнозаводск Пермского края

« 16.04.2024г. »

Администрация Горнозаводского городского округа Пермского края в соответствии с пунктом 3 статьи 39.36 Земельного кодекса Российской Федерации, Положением о порядке и условиях размещения объектов на землях или земельных участках, находящихся в государственной или муниципальной собственности, на территории Пермского края без предоставления земельных участков и установления сервитутов, публичного сервитута, утвержденного постановлением Правительства Пермского края от 22 июля 2015г. № 478-п разрешает размещение:

Акционерному обществу «Газпром газораспределение Пермь», сокращённое наименование АО «Газпром газораспределение Пермь», ОГРН 1025900512670, 614000, Пермский край, г. Пермь, ул. Петропавловская, 43, телефон (342) 218 - 11- 00, e-mail: ugaz@ugaz.ru, подземного объекта:

«Газопровод давлением до 1,2 Мпа» для размещения которого не требуется разрешения на строительство, на земельном участке, площадью 2182 кв.м., на землях: государственная собственность на которые не разграничена (земли населенных пунктов).

На срок: один год (до 12.04.2025 г. включительно).

Местоположение: Пермский край, Горнозаводский городской округ, р.п. Пашия, ул. Мысовая, к дому 25/1, КК 59:17:1002009, 59:17:1002010, 59:17:1002011.

АО «Газпром газораспределение Пермь»:

1.соблюдать порядок использования земельных участков, установленный Постановлением Правительства Российской Федерации от 24 февраля 2009 г. № 160

«О порядке установления охранных зон объектов электросетевого хозяйства и особых условий использования земельных участков, расположенных в границах таких зон»;

2. соблюдать правила охранных зон газораспределительных сетей, установленные Постановлением Правительства Российской Федерации от 20 ноября 2000 г. № 878 «Об утверждении Правил охраны газораспределительных сетей»;

3. соблюдать порядок использования земельных участков - зоны с особыми условиями использования территории: 59:17-6.597; 59:00-6.691;

4. до момента размещения (начало строительство) объекта необходимо:

- осуществить согласование с собственниками объектов инфраструктуры, в т.ч. транспортной, расположенной в пределах земельного участка, указанного на прилагаемой схеме;

- получить разрешение на осуществление земляных работ.

5. выполнить предусмотренные статьей 39.35 Земельного кодекса Российской Федерации требования в случае, если использование земель или земельных участков привело к порче либо уничтожению плодородного слоя почвы в границах таких земель или земельных участков.

Действие решения о размещении объекта прекращается в случае:

- если срок, на который выдано решение о размещении объекта истек;

- имеются нарушения Земельного кодекса Российской Федерации и других нормативных правовых актов Российской Федерации, касающихся использования территории для размещения заявленных объектов.

Приложение: схема предполагаемых к использованию земель или части земельного участка на 1 л. в 1 экз.

Глава городского округа -
глава администрации Горнозаводского
городского округа Пермского края



(подпись, печать)

В.В. Лумпов

Схема предполагаемых к использованию земель или части земельного участка

Объект: Газопровод давлением до 1,2 Мпа, для размещения которого не требуется разрешения на строительство

Местоположение: расположенных по адресу: Пермский край, г.о. Горнозаводский, рп. Пашия, ул. Мысовая, к дому 25/1 (в кварталах 59:17:1002009, 59:17:1002010, 59:17:1002011)

Площадь земель или части земельного участка, кв.м.: 2182

Категория земель: земли населенных пунктов

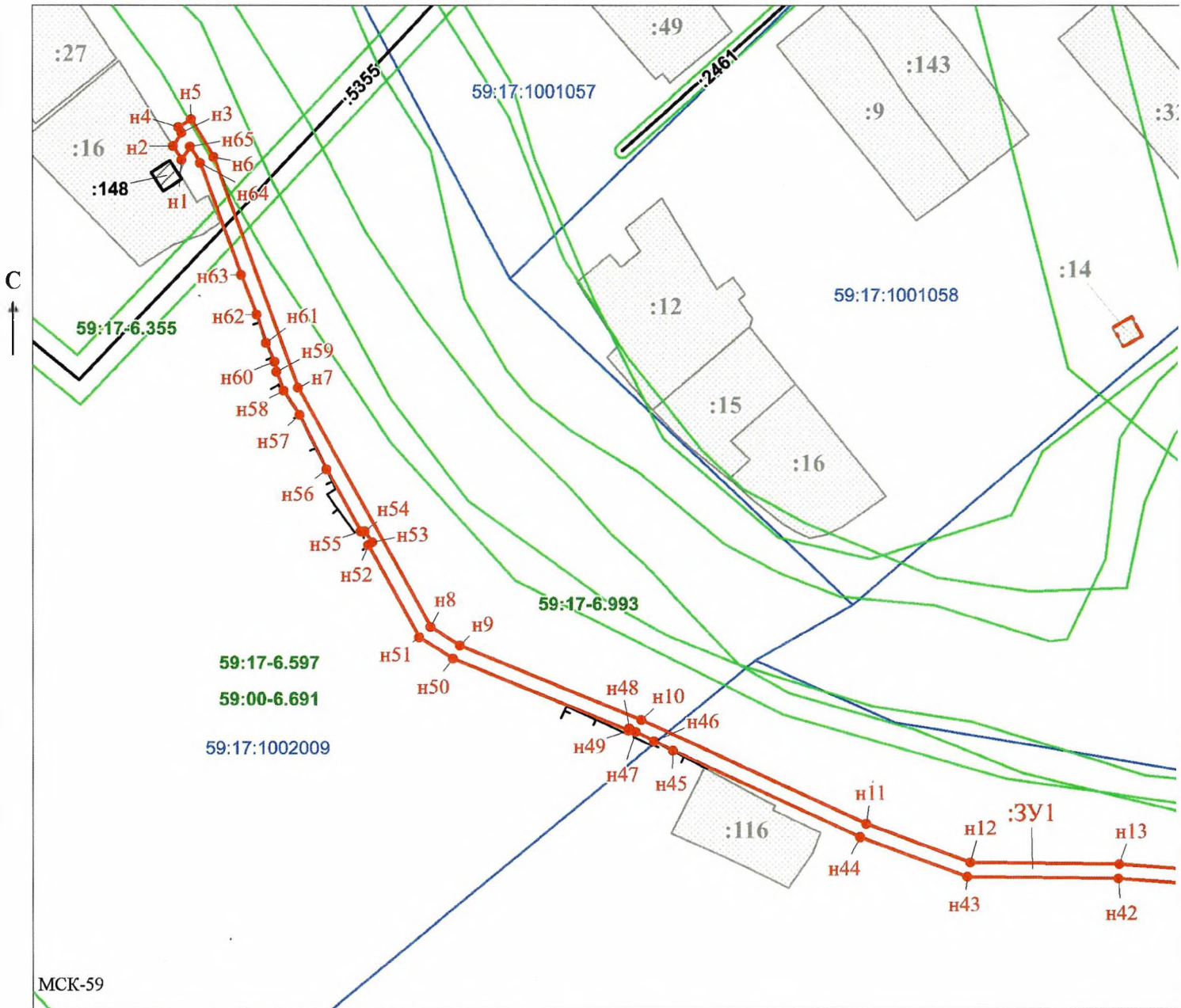
Вид разрешенного использования: -

Описание границ
От точки н1 до
От точки н2 до

Условные обозначения:

- предполагаемый участок земель, на которых планируется размещение объекта
- :16 - границы и номер земельного участка, сведения о которых внесены в ЕГРН
- граница кадастрового квартала

- 59:17-6.597 - зоны с особыми условиями использования территории, сведения о которых внесены в ЕГРН
- :3У1 - обозначение запрашиваемого земельного участка
- 59:17:1002009 - номер кадастрового квартала





Заявитель: МП / Офишкина И.В.
(подпись, расшифровка подписи)
(для юридических лиц и индивидуальных предпринимателей)

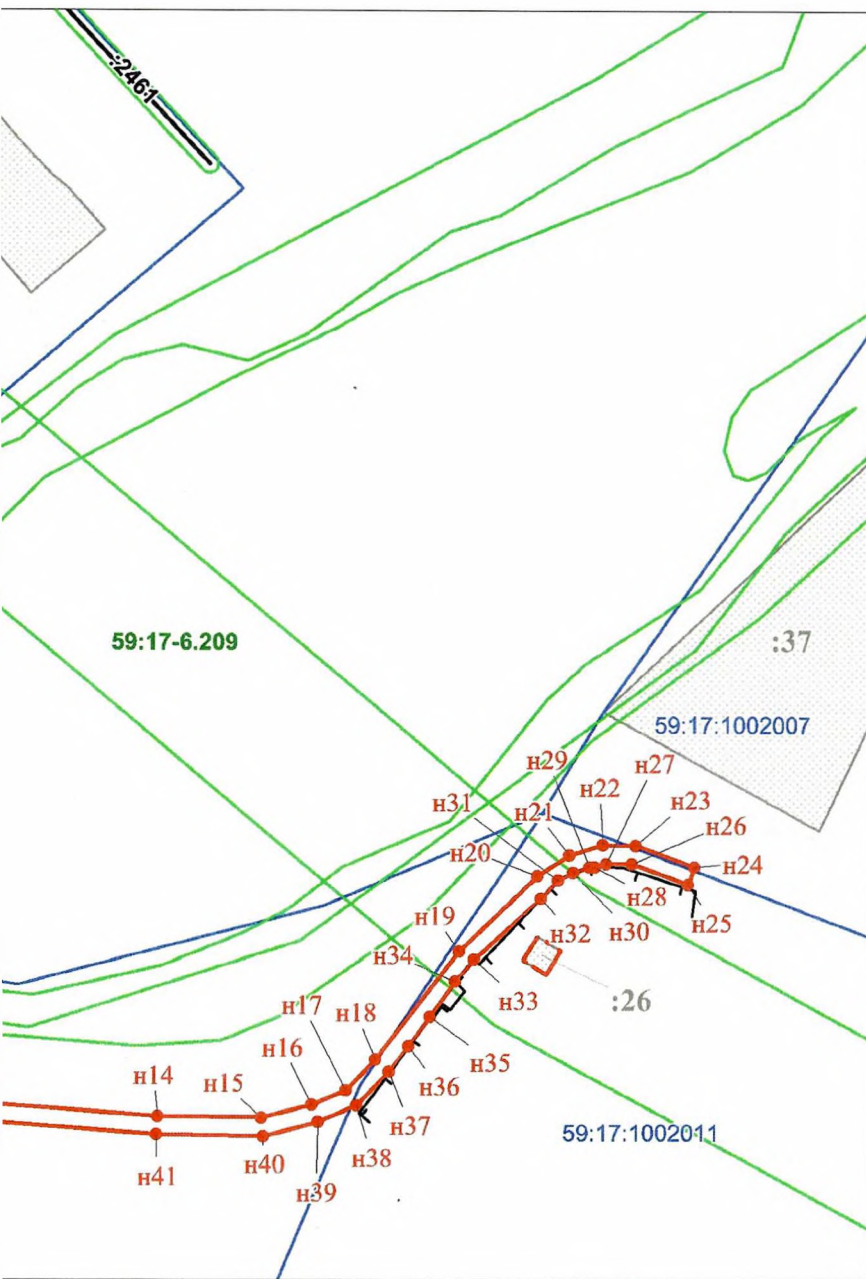
смежных землепользователей:

очки н2 - земельный участок с кадастровым номером 59:17:1002009:16

очки н1 - земли общего пользования

 - границы и номер объекта капитального строительства, сведения о которых внесены в ЕГРН

 - характеристическая точка границ земель или части земельного участка



Масштаб 1:1600

Каталог координат, м

| № точки границы | X | Y |
|-----------------|-----------|------------|
| н1 | 564738.27 | 3173895.20 |
| н2 | 564742.00 | 3173892.85 |
| н3 | 564745.70 | 3173895.22 |
| н4 | 564747.21 | 3173894.32 |
| н5 | 564749.25 | 3173897.76 |
| н6 | 564739.07 | 3173903.80 |
| н7 | 564676.23 | 3173926.75 |
| н8 | 564611.15 | 3173962.73 |
| н9 | 564605.96 | 3173970.77 |
| н10 | 564585.64 | 3174020.06 |
| н11 | 564557.41 | 3174081.15 |
| н12 | 564546.84 | 3174109.44 |
| н13 | 564546.28 | 3174149.97 |
| н14 | 564542.08 | 3174205.78 |
| н15 | 564541.77 | 3174228.14 |
| н16 | 564544.57 | 3174239.06 |
| н17 | 564547.78 | 3174246.26 |
| н18 | 564554.41 | 3174252.65 |
| н19 | 564577.65 | 3174270.65 |
| н20 | 564594.03 | 3174287.55 |
| н21 | 564598.47 | 3174294.42 |
| н22 | 564600.72 | 3174301.66 |
| н23 | 564600.56 | 3174308.61 |
| н24 | 564595.99 | 3174321.39 |
| н25 | 564592.23 | 3174320.05 |
| н26 | 564596.58 | 3174307.87 |
| н27 | 564596.70 | 3174302.22 |
| н28 | 564595.98 | 3174299.90 |
| н29 | 564595.93 | 3174298.77 |
| н30 | 564594.74 | 3174295.29 |
| н31 | 564593.16 | 3174291.98 |
| н32 | 564589.17 | 3174288.27 |
| н33 | 564575.94 | 3174273.93 |
| н34 | 564571.15 | 3174269.88 |
| н35 | 564563.55 | 3174264.44 |
| н36 | 564557.27 | 3174259.93 |
| н37 | 564551.79 | 3174255.69 |
| н38 | 564544.44 | 3174248.60 |
| н39 | 564540.77 | 3174240.38 |
| н40 | 564537.77 | 3174228.62 |
| н41 | 564538.08 | 3174205.60 |
| н42 | 564542.28 | 3174149.79 |
| н43 | 564542.84 | 3174108.70 |
| н44 | 564553.71 | 3174079.61 |
| н45 | 564577.24 | 3174028.72 |
| н46 | 564579.90 | 3174023.66 |
| н47 | 564582.46 | 3174018.62 |
| н48 | 564583.32 | 3174016.77 |
| н49 | 564582.78 | 3174016.52 |
| н50 | 564602.40 | 3173968.91 |
| н51 | 564608.33 | 3173959.71 |
| н52 | 564633.36 | 3173945.87 |
| н53 | 564634.17 | 3173946.89 |
| н54 | 564637.15 | 3173944.94 |
| н55 | 564637.09 | 3173943.81 |
| н56 | 564654.02 | 3173934.45 |
| н57 | 564668.89 | 3173927.16 |
| н58 | 564675.46 | 3173922.77 |
| н59 | 564680.67 | 3173920.86 |
| н60 | 564683.32 | 3173920.33 |
| н61 | 564688.49 | 3173918.03 |
| н62 | 564696.21 | 3173915.53 |
| н63 | 564707.05 | 3173911.23 |
| н64 | 564737.35 | 3173900.16 |
| н65 | 564741.85 | 3173897.49 |
| н1 | 564738.27 | 3173895.20 |