



**АДМИНИСТРАЦИЯ
ГОРНОЗАВОДСКОГО
ГОРОДСКОГО ОКРУГА
ПЕРМСКОГО КРАЯ**

**(Администрация Горнозаводского
городского округа)**

ул. Кирова, д. 65, г. Горнозаводск, 618820
Тел. (34269) 4-14-55, факс (34269) 4-18-61
E-mail: administration@gornozavodsk.permkrai.ru
<http://www.gornozavodskii.ru>
ОКПО 34845944, ОГРН 1185958069461,
ИНН/КПП 5921035479/592101001

ГАО «Газпром газораспределение
Пермь»

№ _____
На № _____ б/н _____ от 25.09.2025

РЕШЕНИЕ

о размещении объектов № 1340

город Горнозаводск Пермского края

« 07.10. 2024г.»

Администрация Горнозаводского городского округа Пермского края в соответствии с пунктом 3 статьи 39.36 Земельного кодекса Российской Федерации, Положением о порядке и условиях размещения объектов на землях или земельных участках, находящихся в государственной или муниципальной собственности, на территории Пермского края без предоставления земельных участков и установления сервитутов, публичного сервитута, утвержденного постановлением Правительства Пермского края от 22 июля 2015г. № 478-п разрешает размещение:

Акционерному обществу «Газпром газораспределение Пермь», сокращённое наименование АО «Газпром газораспределение Пермь», ОГРН 1025900512670, 614000, Пермский край, г. Пермь, ул. Петропавловская, 43, телефон (342) 218 - 11-00, e-mail: ugaz@ugaz.ru, подземного объекта:

«Газопровод давлением до 1,2 Мпа» для размещения которого не требуется разрешения на строительство, на земельном участке, площадью 1822 кв.м., на землях: государственная собственность на которые не разграничена (земли населенных пунктов).

На срок: один год (до 08.10.2025 г. включительно).

Местоположение: Пермский край, Горнозаводский городской округ, г. Горнозаводск, ул. Школьная, к з/у, кадастровый номер 59:17:01011021:647, в КК 59:17:0101021; 59: 17:0101022; 59:17:0101014.

АО «Газпром газораспределение Пермь»:

1.соблюдать порядок использования земельных участков, установленный Постановлением Правительства Российской Федерации от 24 февраля 2009 г. № 160

«О порядке установления охранных зон объектов электросетевого хозяйства и особых условий использования земельных участков, расположенных в границах таких зон»;

2. соблюдать правила охранных зон газораспределительных сетей, установленные Постановлением Правительства Российской Федерации от 20 ноября 2000 г. № 878 «Об утверждении Правил охраны газораспределительных сетей»;

3. соблюдать порядок использования земельных участков - зоны с особыми условиями использования территории: 59:17-6.336;

4. до момента размещения (начало строительство) объекта необходимо:

- осуществить согласование с собственниками объектов инфраструктуры, в т.ч. транспортной, расположенной в пределах земельного участка, указанного на прилагаемой схеме;

- получить разрешение на осуществление земляных работ.

5. выполнить предусмотренные статьей 39.35 Земельного кодекса Российской Федерации требования в случае, если использование земель или земельных участков привело к порче либо уничтожению плодородного слоя почвы в границах таких земель или земельных участков.

Действие решения о размещении объекта прекращается в случае:

- если срок, на который выдано решение о размещении объекта истек;

- имеются нарушения Земельного кодекса Российской Федерации и других нормативных правовых актов Российской Федерации, касающихся использования территории для размещения заявленных объектов.

Приложение: схема предполагаемых к использованию земель или части земельного участка на 1 л. в 1 экз.

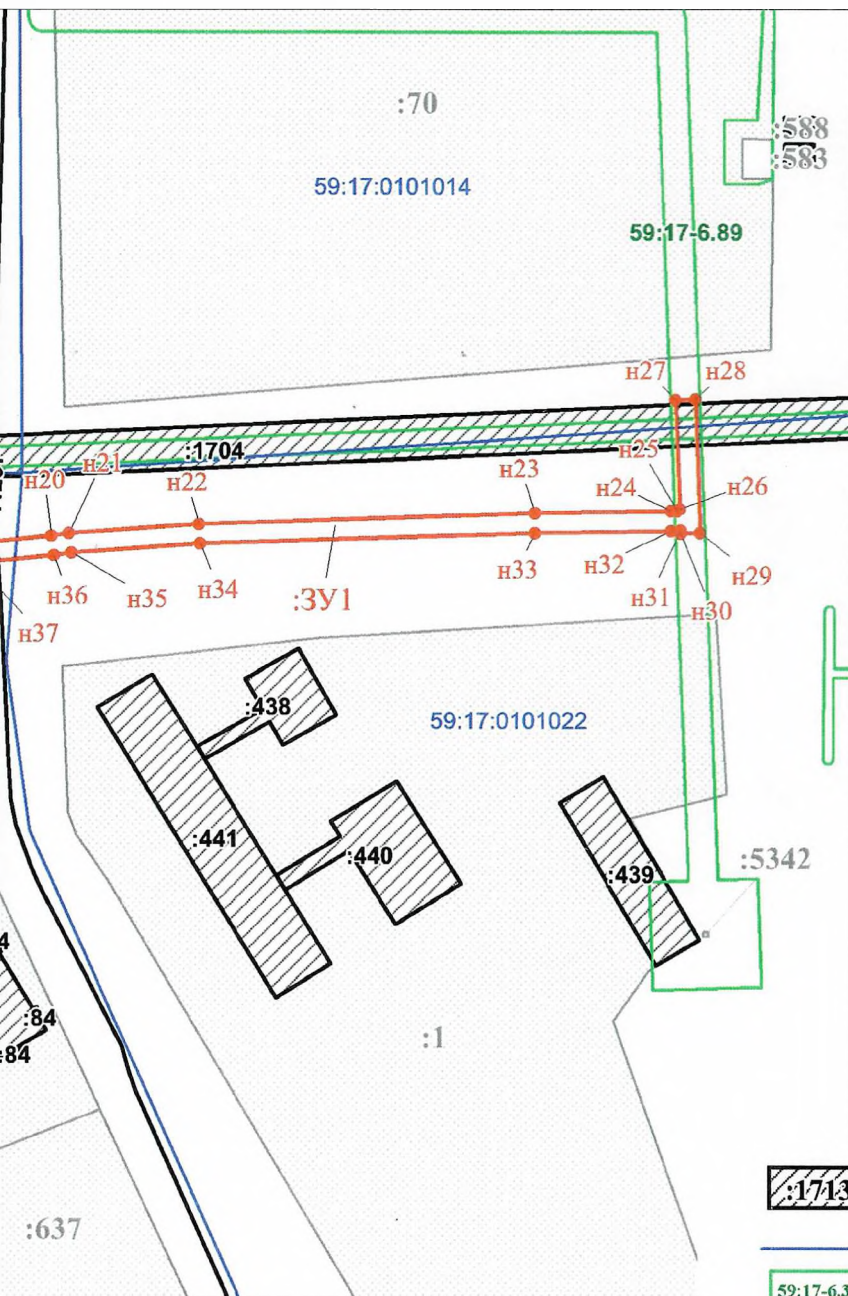
Глава городского округа -
глава администрации Горнозаводского
городского округа Пермского края

(подпись, печать)

В.В. Лумпов




с кадастровым номером 59:17:0101021:647
с кадастровым номером 59:17:0101021:630
ования
с кадастровым номером 59:17:0101021:5
ования
с кадастровым номером 59:17:0101021:5
с кадастровым номером 59:17:0101021:634
ования
с кадастровым номером 59:17:0101021:630



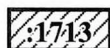
Условные обозначения:



- предполагаемый участок земель, на которых планируется размещение объекта



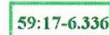
- границы и номер земельного участка, сведения о которых внесены в ЕГРН



- границы и номер объекта капитального строительства, сведения о которых внесены в ЕГРН



- граница кадастрового квартала



- зоны с особыми условиями использования территории, сведения о которых внесены в ЕГРН

:3У1

- обозначение запрашиваемого земельного участка

• n1

- характерная точка границ земель или части земельного участка

59:17:0101021 - номер кадастрового квартала

Каталог координат, м

№ точки границы	X	Y
n1	558744.75	3178720.06
n2	558744.81	3178721.10
n3	558744.97	3178724.06
n4	558744.73	3178724.08
n5	558745.50	3178738.28
n6	558745.69	3178761.45
n7	558745.33	3178765.01
n8	558744.24	3178775.95
n9	558746.15	3178776.50
n10	558803.45	3178803.30
n11	558818.70	3178810.51
n12	558818.12	3178824.37
n13	558818.06	3178825.92
n14	558815.50	3178839.19
n15	558815.69	3178877.74
n16	558819.15	3178936.96
n17	558824.26	3178949.81
n18	558824.86	3178952.83
n19	558825.40	3178955.57
n20	558827.07	3178971.68
n21	558827.63	3178975.27
n22	558829.55	3179001.55
n23	558831.77	3179069.32
n24	558832.11	3179096.90
n25	558832.16	3179098.20
n26	558832.51	3179098.67
n27	558854.69	3179097.86
n28	558854.83	3179101.86
n29	558827.78	3179102.85
n30	558827.64	3179098.85
n31	558828.17	3179098.83
n32	558828.11	3179097.00
n33	558827.77	3179069.42
n34	558825.55	3179001.77
n35	558823.65	3178975.73
n36	558823.11	3178972.20
n37	558821.44	3178956.17
n38	558820.82	3178953.06
n39	558820.40	3178950.95
n40	558815.19	3178937.84
n41	558811.69	3178877.86
n42	558811.50	3178838.81
n43	558814.08	3178825.46
n44	558814.12	3178824.55
n45	558814.45	3178816.66
n46	558814.60	3178812.99
n47	558801.75	3178806.92
n48	558744.73	3178780.26
n49	558739.94	3178778.85
n50	558741.48	3178763.35
n51	558741.69	3178761.27
n52	558741.50	3178738.40
n53	558740.53	3178720.42
n1	558744.75	3178720.06