



**АДМИНИСТРАЦИЯ
ГОРНОЗАВОДСКОГО
ГОРОДСКОГО ОКРУГА
ПЕРМСКОГО КРАЯ**
(Администрация Горнозаводского
городского округа)

ул. Кирова, д. 65, г. Горнозаводск, 618820
Тел. (34269) 4-14-55, факс (34269) 4-18-61
E-mail: administration@gornozavodsk.permkrai.ru
<http://www.gornozavodskii.ru>
ОКПО 34845944, ОГРН 1185958069461,
ИНН/КПП 5921035479/592101001

АО «Газпром газораспределение
Пермь»

№ _____
На № _____ б/н _____ от _____ 21.10.2024

РЕШЕНИЕ

о размещении объектов № 1350

город Горнозаводск Пермского края

«31.10. 2024г. »

Администрация Горнозаводского городского округа Пермского края в соответствии с пунктом 3 статьи 39.36 Земельного кодекса Российской Федерации, Положением о порядке и условиях размещения объектов на землях или земельных участках, находящихся в государственной или муниципальной собственности, на территории Пермского края без предоставления земельных участков и установления сервитутов, публичного сервитута, утвержденного постановлением Правительства Пермского края от 22 июля 2015г. № 478-п разрешает размещение:

Акционерному обществу «Газпром газораспределение Пермь», сокращённое наименование АО «Газпром газораспределение Пермь», ОГРН 1025900512670, 614000, Пермский край, г. Пермь, ул. Петропавловская, 43, телефон (342) 218 - 11-00, e-mail: ugaz@ugaz.ru, подземного объекта:

«Газопровод давлением до 1,2 Мпа» для размещения которого не требуется разрешения на строительство, на земельном участке, площадью 36 кв.м., на землях: государственная собственность на которые не разграничена (земли населенных пунктов).

На срок: один год (до 30.10.2025 г. включительно).

Местоположение: Пермский край, Горнозаводский городской округ, р.п.Кусье-Александровский, ул. Карла Маркса, к дому 9а, КК 59:17:0501024.

АО «Газпром газораспределение Пермь»:

1.соблюдать порядок использования земельных участков, установленный Постановлением Правительства Российской Федерации от 24 февраля 2009 г. № 160 «О порядке установления охранных зон объектов электросетевого хозяйства и

особых условий использования земельных участков, расположенных в границах таких зон»;

2. соблюдать правила охранных зон газораспределительных сетей, установленные Постановлением Правительства Российской Федерации от 20 ноября 2000 г. № 878 «Об утверждении Правил охраны газораспределительных сетей»;

3. соблюдать порядок использования земельных участков - зоны с особыми условиями использования территории: 59:17-6.632;

4. до момента размещения (начало строительство) объекта необходимо: осуществить согласование с собственниками объектов инфраструктуры, в т.ч. транспортной, расположенной в пределах земельного участка, указанного на прилагаемой схеме;

- получить разрешение на осуществление земляных работ.

5. выполнить предусмотренные статьей 39.35 Земельного кодекса Российской Федерации требования в случае, если использование земель или земельных участков привело к порче либо уничтожению плодородного слоя почвы в границах таких земель или земельных участков и привести такие земли или земельные участки в состояние, пригодное для их использования в соответствии с разрешенным использованием;

Действие решения о размещении объекта прекращается в случае:

- если срок, на который выдано решение о размещении объекта истек;
- имеются нарушения Земельного кодекса Российской Федерации и других нормативных правовых актов Российской Федерации, касающихся использования территории для размещения заявленных объектов.

Приложение: схема предполагаемых к использованию земель или части земельного участка на 1 л. в 1 экз.

Глава городского округа -
глава администрации Горнозаводского
городского округа Пермского края



В.В. Лумпов

Схема предполагаемых к использованию земель или части земельного участка

Объект: Газопровод давлением до 1,2 Мпа. для размещения которого не требуется разрешения на строительство

Местоположение: расположенных по адресу: Пермский край, Горнозаводский р-н.
р. п. Кусье-Александровский, ул. Карла Маркса, к дому 9а (в квартале 59:17:0501024)

Площадь земель или части земельного участка, кв.м.: 36

Категория земель: земли населенных пунктов

Вид разрешенного использования: -

Описание границ смежных землепользователей:








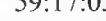
От точки н1 до точки н2 - земельный участок с кадастровым номером 59:17:0501024:9

От точки н2 до точки н1 - земли общего пользования

Каталог координат, м

№ точки границы	X	Y
н1	549028.20	3182363.09
н2	549029.17	3182359.19
н3	549037.92	3182362.35
н4	549036.56	3182366.11
н1	549028.20	3182363.09

Условные обозначения:

- | | | | |
|---|---|---|--|
|  | - предполагаемый участок земель, на которых планируется размещение объекта |  | - зоны с особыми условиями использования территории, сведения о которых внесены в ЕГРН |
|  | - границы и номер земельного участка, сведения о которых внесены в ЕГРН |  | - обозначение запрашиваемого земельного участка |
|  | - границы и номер объекта капитального строительства, сведения о которых внесены в ЕГРН |  | - характеристическая точка границ земель или части земельного участка |
|  | - граница кадастрового квартала |  | - номер кадастрового квартала |



Масштаб 1:500

Заявитель: _____ / Осипова А.Д.
МП (подпись, расшифровка подписи)

(для юридических лиц
и индивидуальных предпринимателей)