



**АДМИНИСТРАЦИЯ  
ГОРНОЗАВОДСКОГО  
ГОРОДСКОГО ОКРУГА  
ПЕРМСКОГО КРАЯ**

**(Администрация Горнозаводского  
городского округа)**

ул. Кирова, д. 65, г. Горнозаводск, 618820  
Тел. (34269) 4-14-55, факс (34269) 4-18-61  
E-mail: administration@gornozavodsk.permkrai.ru  
<http://www.gornozavodskii.ru>  
ОКПО 34845944, ОГРН 1185958069461,  
ИНН/КПП 5921035479/592101001

АО «Газпром газораспределение  
Пермь»

№ \_\_\_\_\_  
На № \_\_\_\_\_ б/н \_\_\_\_\_ от \_\_\_\_\_ 19.12.2024 \_\_\_\_\_

**РЕШЕНИЕ**

**о размещении объектов № 1392**

город Горнозаводск Пермского края

«28 декабря 2024г.»

Администрация Горнозаводского городского округа Пермского края в соответствии с пунктом 3 статьи 39.36 Земельного кодекса Российской Федерации, Положением о порядке и условиях размещения объектов на землях или земельных участках, находящихся в государственной или муниципальной собственности, на территории Пермского края без предоставления земельных участков и установления сервитутов, публичного сервитута, утвержденного постановлением Правительства Пермского края от 22 июля 2015г. № 478-п разрешает размещение:

Акционерному обществу «Газпром газораспределение Пермь», сокращённое наименование АО «Газпром газораспределение Пермь», ОГРН 1025900512670, 614000, Пермский край, г. Пермь, ул. Петропавловская, 43, телефон (342) 218 - 11-00, e-mail: ugaz@ugaz.ru, подземного объекта:

«Газопровод давлением до 1,2 Мпа» для размещения которого не требуется разрешения на строительство, на земельном участке, площадью 40 кв.м., на землях: государственная собственность на которые не разграничена (земли населенных пунктов).

На срок: один год (до 27.12.2025 г. включительно).

Местоположение: Пермский край, Горнозаводский городской округ, р.п. Пашия, ул. Энгельса, д. 53, КК 59:17:1003047.

АО «Газпром газораспределение Пермь»:

1.соблюдать порядок использования земельных участков, установленный Постановлением Правительства Российской Федерации от 24 февраля 2009 г. № 160

«О порядке установления охранных зон объектов электросетевого хозяйства и особых условий использования земельных участков, расположенных в границах таких зон»;

2. соблюдать правила охранных зон газораспределительных сетей, установленные Постановлением Правительства Российской Федерации от 20 ноября 2000 г. № 878 «Об утверждении Правил охраны газораспределительных сетей»;

3. соблюдать правила водоохраных зон в соответствии со ст. 65 «Водоохраные зоны и прибрежные защитные полосы», п. 15 Водного кодекса РФ от 03.06.2006 г. № 74-ФЗ;

4. соблюдать порядок использования земельных участков - зоны с особыми условиями использования территории: 59:17-6.333;

5. до момента размещения (начало строительство) объекта необходимо: осуществить согласование с собственниками объектов инфраструктуры, в т.ч. транспортной, расположенной в пределах земельного участка, указанного на прилагаемой схеме;

- получить разрешение на осуществление земляных работ.

6, выполнить предусмотренные статьей 39.35 Земельного кодекса Российской Федерации требования в случае, если использование земель или земельных участков привело к порче либо уничтожению плодородного слоя почвы в границах таких земель или земельных участков и привести такие земли или земельные участки в состояние, пригодное для их использования в соответствии с разрешенным использованием;

Действие решения о размещении объекта прекращается в случае:

- если срок, на который выдано решение о размещении объекта истек;
- имеются нарушения Земельного кодекса Российской Федерации и других нормативных правовых актов Российской Федерации, касающихся использования территории для размещения заявленных объектов.

Приложение: схема предполагаемых к использованию земель или части земельного участка на 1 л. в 1 экз.

Глава городского округа -  
глава администрации Горнозаводского  
городского округа Пермского края



В.В. Лумпов

# Схема предполагаемых к использованию земель или части земельного участка

Объект: Газопровод давлением до 1,2 Мпа включительно, для размещения которого не требуется разрешения на строительство

Местоположение: расположенных рядом с домом по адресу: Пермский край, Горнозаводский городской округ, п.Пашья, ул. Энгельса, д.53 (в квартале 59:17:1003047)

Площадь земель или части земельного участка, кв.м.: 40

Категория земель: земли населенных пунктов

Вид разрешенного использования: -

Описание границ смежных землепользователей:







От точки н2 до точки н3 - земельный участок с кадастровым номером 59:17:1003047:22

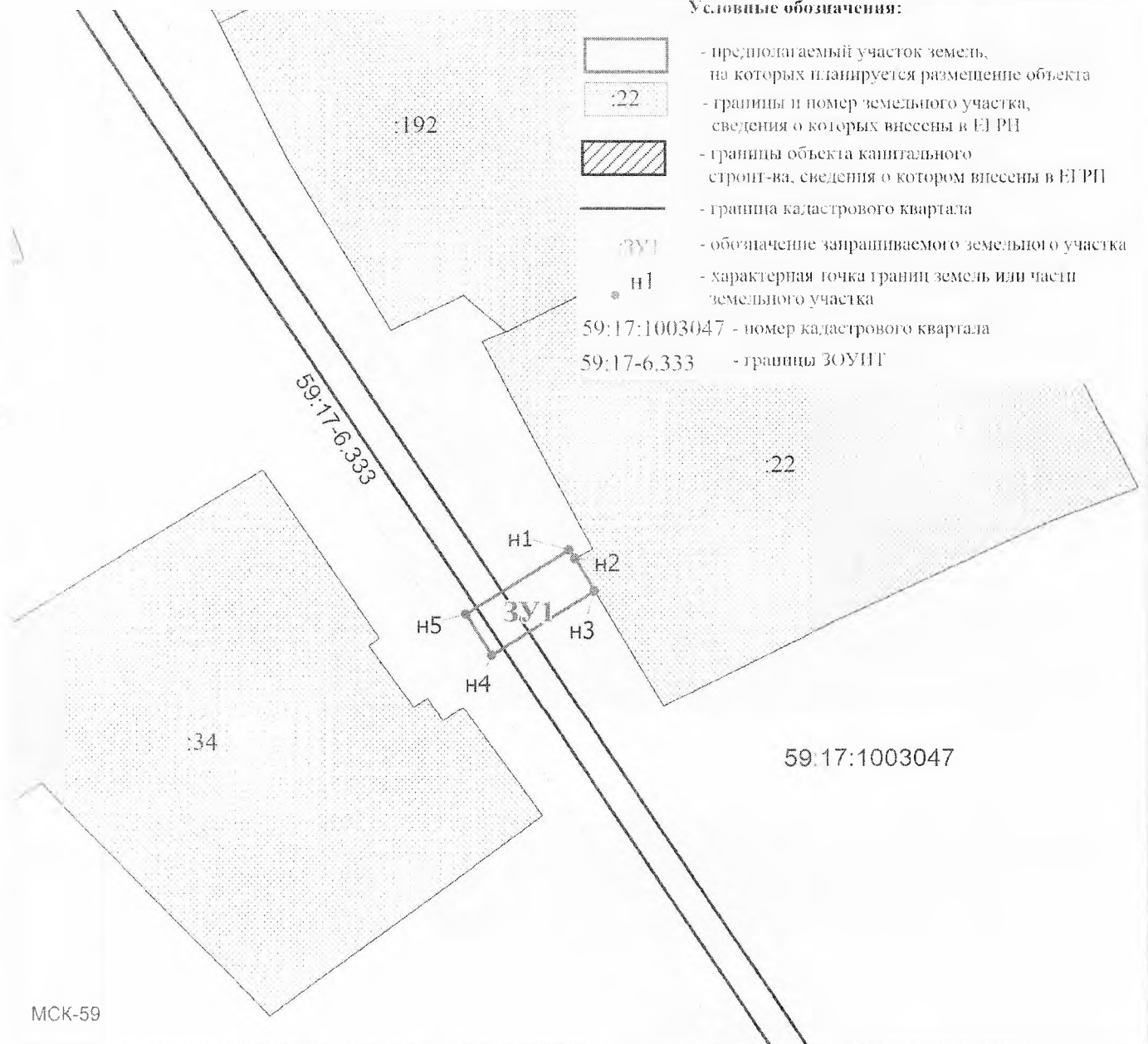
От точки н3 до точки н2 - земли общего пользования

Каталог координат, м

№ точки границы	X	Y
н1	564346.50	3175509.86
н2	564345.79	3175510.36
н3	564343.13	3175511.95
н4	564337.79	3175503.40
н5	564341.18	3175501.25

**Условные обозначения:**

-  - предполагаемый участок земель, на которых планируется размещение объекта
  -  - границы и номер земельного участка, сведения о которых внесены в ЕИРН
  -  - границы объекта капитального строит-ва, сведения о котором внесены в ЕИРН
  -  - граница кадастрового квартала
  -  - обозначение запрашиваемого земельного участка
  -  - характерная точка границ земель или части земельного участка
- 59:17:1003047 - номер кадастрового квартала  
59:17-6.333 - границы ЗОУИТ



Масштаб 1:500

Заявитель:

*Д.Х. Княмова*

/ Княмова Д.Х.

(подпись, расшифровка подписи)

МП

(для юридических лиц и индивидуальных предпринимателей)