ПРАВИЛА ЗЕМЛЕПОЛЬЗОВАНИЯ И ЗАСТРОЙКИ ПАШИЙСКОГО СЕЛЬСКОГО ПОСЕЛЕНИЯ ГОРНОЗАВОДСКОГО МУНИЦИПАЛЬНОГО РАЙОНА ПЕРМСКОГО КРАЯ

ПОСЕЛОК ВИЛЬВА.

СТАТЬЯ 46.1. КАРТА ТЕРРИТОРИАЛЬНОГО (ГРАДОСТРОИТЕЛЬНОГО) ЗОНИРОВАНИЯ ТЕРРИТОРИИ

Горнозаводский муниципальный район.
Ситуационный план

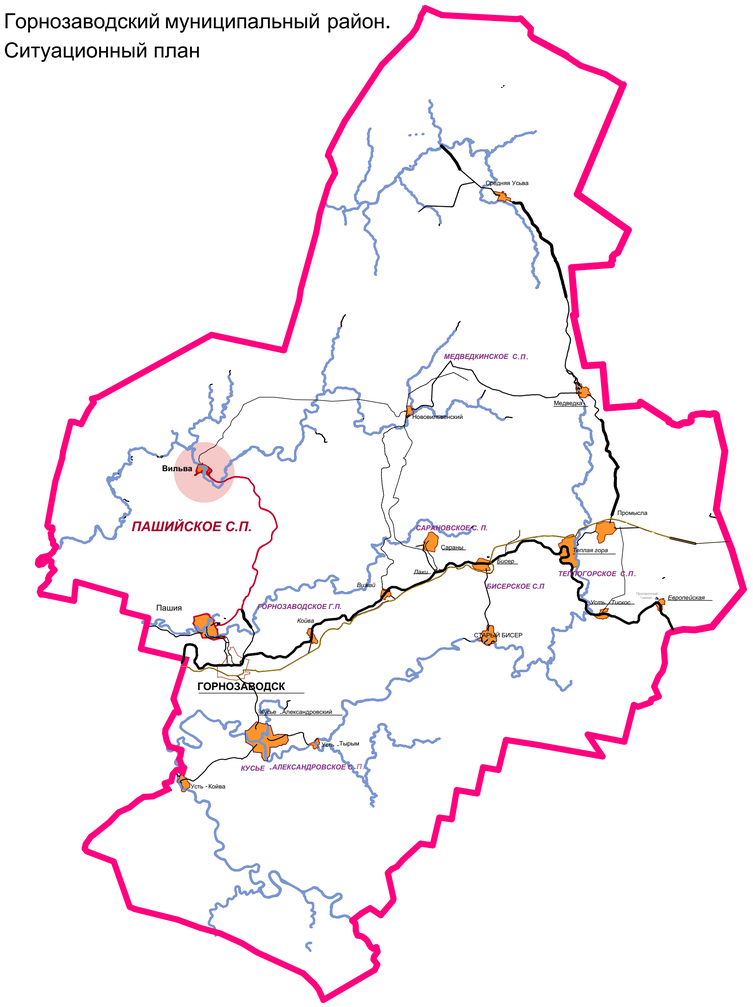

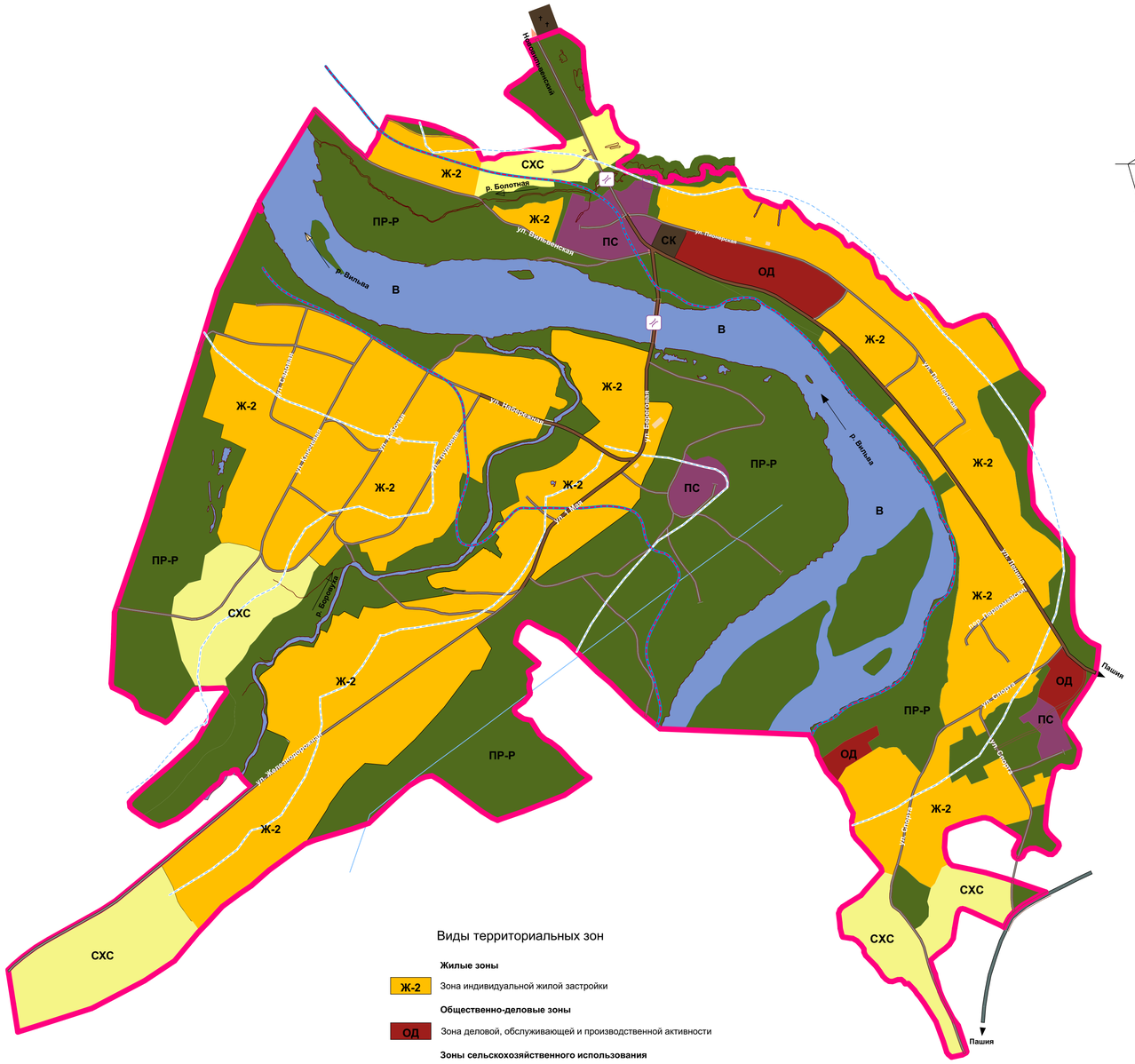

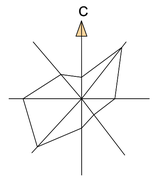

Виды территориальных зон

Жилые зоны

Ж-2 — Зона индивидуальной жилой застройки

Общественно-деловые зоны

ОД — Зона деловой, обслуживающей и производственной активности

Зоны сельскохозяйственного использования

СХС — Зона сельскохозяйственного использования

Природно рекреационные зоны

ПР-Р — Зона экологического природного ландшафта

В — Водные объекты (земли водного фонда)

Зоны территорий специального назначения

СК — Зона кладбищ

Зоны производственных и коммунально-складских предприятий инженерно-транспортной инфраструктуры и энергетики

ПС — Зона производственных и коммунально-складских предприятий IV-V класса вредности

Условные обозначения

- -Основные улицы в жилой застройке
- -Улицы в жилой застройке
- - Водоохранная зона
- - Зона воздействия паводковых вод
- - Граница поселка

Примечание

Границы и перечень зон с особыми условиями использования территории сельского поселения Вильва отображены на Карте зон с особыми условиями использования территории (Статья 47 Правил).

Описание ограничений использования земельных участков и объектов капитального строительства в границах зон с особыми условиями использования территории представлено в Статьях 49, 50, 50.1, 50.2 Правил

Оригинал карты в указанном масштабе находится в отделе имущественных и земельных отношений администрации Верхнекалинского сельского поселения и доступен для ознакомления всем заинтересованным лицам.

СОГЛАСОВАНО

Взамен инв. N

Подпись и дата

Инв. N подл.

Изм.	Nуч	Лист	№ Док.	Подпись	Дата	ПЗЗ-6Г-13		
						Правила землепользования и застройки Пашийского сельского поселения Горнозаводского муниципального района Пермского края		
Директор		Гостева				п. Вильва	Стадия	Лист	Листов
ГАП		Задорнова					ПЗЗ		
Рук.проекта		Задорнов				Статья 46.1 Карта территориального (градострительного) зонирования М 1:5000	ООО "ЕкатеринбургСтройПроект"	

формат А-1